



مرکز تحقیقات اسلامی

اصفهان

گامی



عمران
علیه السلام

www.ghaemiyeh.com
www.ghaemiyeh.org
www.ghaemiyeh.net
www.ghaemiyeh.ir

و ده بندی ده دهمی دیونی

جغرافیای ایران

ویرایش چهارم

مؤلف فرشته تاشفی
ویراسته جمشید گیانفر



بِسْمِ اللَّهِ الرَّحْمَنِ الرَّحِيمِ

رده‌بندی دهدهی دیوئی جغرافیای ایران

نویسنده:

جمعی از نویسندگان

ناشر چاپی:

سازمان اسناد و کتابخانه ملی جمهوری اسلامی ایران

ناشر دیجیتال:

مرکز تحقیقات رایانه‌ای قائمیه اصفهان

فهرست

۵	فهرست
۶	رده بندی دهدهی دیوئی جغرافیای ایران
۶	مشخصات کتاب
۷	اشاره
۱۲	فهرست مطالب
۱۴	پیشگفتار ویراست پنجم
۱۴	اشاره
۱۵	نقشه
۱۵	نمایه
۱۹	مقدمه ویرایش اول
۱۹	۱. هدف
۱۹	۲. تعریف
۲۰	۳. کاربرد
۲۱	۴. مبنا و روش کار
۲۴	۵. روش تنظیم
۲۶	۶. مسایل مختلف و مشکلات کار
۲۹	۷. مسائل و مشکلات آینده
۳۲	مرحله ۱ : طرح اولیه تقسیم بندی کلی گروه استان ها
۳۴	مرحله ۲ : خلاصه طرح اصلی (جامع)
۴۵	مرحله ۳ : طرح جامع
۱۲۵	نمایه
۲۸۴	نقشه ها
۳۱۷	منابع و مأخذ
۳۲۱	درباره مرکز

رده بندی دهدهی دیوئی جغرافیای ایران

مشخصات کتاب

سرشناسه: کاشفی، فرشته، 1326 -

عنوان و نام پدیدآور: رده بندی دهدهی دیوئی جغرافیای ایران / نوشته فرشته کاشفی؛ به کوشش هاجر محمدزاده؛ زیر نظر جمشید کیان فر.

وضعیت ویراست: [ویراست 5].

مشخصات نشر: تهران: سازمان اسناد و کتابخانه ملی جمهوری اسلامی ایران، 1396.

مشخصات ظاهری: [184] ص.: نقشه (رنگی).

فروست: سازماندهی اطلاعات.

شابک: 200000 ریال: 4-474-446-964-978

وضعیت فهرست نویسی: فاپا

یادداشت: ص.ع. به انگلیسی: Fereshteh Kashefi. Dewey Decimal classification geography of Iran.

یادداشت: نقشه انتهای کتاب دارای یک نقشه تا شده است.

یادداشت: کتابنامه: ص. [184-183].

موضوع: رده بندی کتاب ها -- جغرافیای ایران

Classification -- Books -- Iranian geography

رده بندی دهدهی دیوئی

Classification, Dewey decimal

شناسه افزوده: محمدزاده، هاجر، 1354 -

شناسه افزوده: کیان فر، جمشید، 1330 -

شناسه افزوده: سازمان اسناد و کتابخانه ملی جمهوری اسلامی ایران

رده بندی کنگره: Z696/د964 ک2 1396

رده بندی دیوپی: 025/469155

شماره کتابشناسی ملی: 4635793

دسترسی و محل الکترونیکی: <http://dl.nlai.ir/UI/1d0cc6ef-9ddf-4e18-a9fa-772789a9c168/Catalogue.aspx>

اطلاعات رکورد کتابشناسی: فاپا

خیراندیش دیجیتال: انجمن مددکاری امام زمان (عج) اصفهان

ویراستار کتاب: خانم نرگس قمی

ص: 1

اشاره

رده بندی دهدهی دیوئی

جغرافیای ایران

نوشته فرشته کاشفی

ویرایش پنجم

به کوشش هاجر محمدزاده

زیر نظر جمشید کیان فر

سازمان اسناد و کتابخانه ملی جمهوری اسلامی ایران

1396

سرشناسه

صوان و نام پدید آور

ص: 3

فهرست نویسی پیش از انتشار کتابخانه ملی جمهوری اسلامی ایران

سرشناسه : کاشفی، فرشته، 1326

عنوان و نام پدید آورنده : رده بندی دهدهی دیوتی جغرافیای ایران / نوشته فرشته کاشفی؛ به کوشش هاجر محمد زاده زیر نظر جمشید کیانفر

وضعیت ویراست : [ویراست 5]

مشخصات نشر : تهران سازمان اسناد و کتابخانه ملی جمهوری اسلامی، ایران 1395

مشخصات ظاهری 185 ص: نقشه (رنگی)

شابک : 200000 ریال : 4-474-446-964-978

وضعیت فهرست نویسی : فیپا

یادداشت : ص ع به انگلیسی Fereshteh Kashefi. Dewey Decimal classification

.geography of Iran

یادداشت : انتهای کتاب دارای یک نقشه تا شده است

یاد داشت : کتابنامه

یاد داشت : نمایه

موضوع رده بندی کتاب ها جغرافیای ایران

موضوع Classification -- Books -- Iranian geography

موضوع : رده بندی دهدهی دیویی

موضوع Classification, Dewey decimal

شناسه افزوده : محمد زاده، هاجر، 1354 -

شناسه افزوده : کیان فر، جمشید 1330 -

شناسه افزوده : سازمان اسناد و کتابخانه ملی جمهوری اسلامی ایران

رده بندی کنگره : 1395 2 ک 696964

رده بندی دیویی : 025369155

شماره کتابشناسی ملی : 4635793

شابک : 978-964-4464744

سازمان اسناد و کتابخانه ملی جمهوری اسلامی ایران

رده بندی دهدهی دیویی جغرافیای ایران

نوشته فرشته کاشفی

ویرایش پنجم به کوشش هاجر محمد زاده

زیر نظر جمشید کیان فر

ناشر انتشارات سازمان استاد و کتابخانه ملی جمهوری اسلامی ایران

شمارگان 500 نسخه / چاپ اول 1396

چاپ و صحافی سازمان اسناد و کتابخانه ملی جمهوری اسلامی ایران

علی رمضان زاده و سید آصف آصفی

ناظر فنی پرویز بختیاری

طراح جلد : یوسف امیری صفحه آرایی علیرضا خورسندی

بها . 200000 ریال

نشانی تهران بزرگراه شهید حقانی (غرب به شرق)، بعد از ایستگاه مترو، بلوار کتابخانه ملی

دفتر فروش: 81623277 81623315 81623301 دورنگار:

وب گاه www.nlai.ir پست الکترونیک انتشارات: Publication@nlai.ir

ص: 4

فهرست مطالب

پیشگفتار ویرایش پنجم 7

مقدمه ویرایش اول 11

1 هدف 11

2 تعریف 11

3. کاربرد 12

4. مینا و روش کار 13

5 روش تنظیم 15

6. مسائل مختلف و مشکلات کار 17

. مسائل و مشکلات آینده 20

مرحله 1 طرح اولیه تقسیم بندی کلی گروه استانها 23

مرحله 2 خلاصه طرح اصلی (جامع) 25

مرحله 3 طرح جامع 35

نمایه 79

نقشه ها 161

ص: 5

پدیدآوردن و تدوین منابع لازم برای تسهیل فعالیت های کتابداری و اطلاع رسانی کشور از اهم فعالیت های پژوهشی کتابخانه ملی است (پایگاه) سازمان اسناد و ... بی تا یکی از این فعالیتها بروز رسانی و ویراست گسترش رده ها در حوزه سازماندهی اطلاعات است. لذا ویرایش گسترش رده بندی دهدهی دیویی جغرافیا ایران نیز به دلیل تغییرات عمده در تقسیمات کشوری از این امر مستثنی نیست؛ حال پس از گذشت 16 سال از ویراست چهارم مورد تصحیح و تجدید نظر قرار گرفت. در این ویراست براساس اطلاعات و آمار ارائه شده از سوی دفتر تقسیمات کشوری وزارت کشور (1395) تعداد استانهای کشور از 28 استان در سال 1379 به 31 استان افزایش پیدا کرده است که شامل 430، شهرستان 2590 بخش و 1244 شهر میباشد

نخستین استان از 3 استان افزوده شده به تقسیمات کشوری استان البرز است برای از تغییرات عمده شماره قبلی 55125 - شهرستان کرج به استان البرز اختصاص داده شده است. برای مثال

استان البرز 55125

شهرستانهای کرج و فردیس 551252

شهرستانهای ساوجبلاق و نظر آباد 551253

طبق تقسیمات کشوری جدید استان خراسان نیز به سه استان تقسیم گردید

استان خراسان رضوی 5582

استان خراسان شمالی 5584

استان خراسان جنوبی -5586

در تقسیمات فوق شماره 5582 که قبلاً برای کل استان خراسان بود به استان خراسان رضوی اختصاص یافت و به این ترتیب شماره شهرستانهای این استان تغییر کمتری نمودند از شماره های -5584 و 5586 که قبلاً در این طرح پیش بینی شده بود برای استان خراسان شمالی و خراسان جنوبی استفاده شد.

در این ویرایش شهرها و مراکز شهرستان های جدید اضافه شده و همچنین تعدادی از مراکز شهرستانها تبدیل به شهرستان شده اند.

نقشه

به دلیل تغییر تقسیمات کشوری نقشه های انتهای کتاب طبق جدیدترین نقشه های دریافتی از اداره تقسیمات کشوری وزارت کشور (1395) و موسسه جغرافیای و کارتوگرافی گیتاشناسی (1392) اصلاح و ویرایش شده است.

نمایه

در تقسیمات بخش مرکزی در صورت یکسان نبودن با نام، شهرستان با عبارت توضیحی (مرکزی) و نام شهرستان مشخص شده است.

مانند گلمورتی مرکزی دلگان

در صورت تغییر نام شهر یا شهرستان از نام قبلی با عبارت تک به نام جدید ارجاع شده است و نام قدیم داخل پرانتز قرار گرفته است.

مانند سنگسر تک مهدی شهر (سنگسر)

تالش تک طوالش (تالش)

شهرستان هایی که نام، آن شامل دو شهر میباشند هر یک به طور جداگانه در جای الفبایی خود نمایه شده اند.

مانند: شاهین شهر و میمه (شهرستان) - 55932

شاهین شهر مرکزی شاهین شهر و میمه - 559328

میمه 559326

در نمایه ویراست جدید سعی بر آن بوده است که تمامی تقسیمات داخل طرح شامل نام استان شهرستانها مرکز شهرستان و شهر و

پدیده های طبیعی به صورت الفبایی در نمایه تکرار گردد

ص: 8

با عبارت، توضیحی سطح استانها و شهرستانها و مرکز بخش منابع طبیعی... داخل پرانتز مشخص شده است و در صورت شباهت اسمی به پدیده‌های طبیعی با عبارت توضیحی نقش آن ناحیه بیان شده است.

مانند بزینه رود بخش خدابنده میان کوه بخش اردل

در صورت استفاده عبارت توضیحی نام مرکز بخش با نام شهر در طرح نام هر یک نیز به طور جداگانه در قسمت الفبایی، نمایه قابل بازیابی است.

:مانند ارشق (رضی) که هر یک در نام الفبایی خود قابل بازیابی میباشند

ارشق - 553144

رضی - 553144

لازم به ذکر است در صورت تردید در نام صحیح ناحیه جغرافیایی با پایگاه مستندات

کتابشناسی ملی (بی تا) نیز تطابق داده شده است.

در این تجدید نظر بر خود لازم میبینم از زحمات آقای جمشید کیان فر از اساتید با تجربه که با راهنمایی های ارزشمند به دقت و ممارست بر ویرایش این اثر نظارت داشته اند سپاسگزاری نمایم.

همچنین از حمایت‌های بی دریغ خانم طاهره یعقوب پورنرگسی مدیرکل پردازش و سازماندهی و همکاریهای صمیمانه و مستمر آقای دکتر رضا خانی پور مدیر کل پژوهش و آموزش و آقای یوسف امیری رئیس گروه انتشارات سپاسگزارم از تلاش صبورانه آقای علیرضا خورسندی در اصلاح و ویرایش گرافیکی نقشه های پایانی کتاب و زحمات تایپ متن توسط خانم بیتا بیات از همکاران اداره پردازش و سازماندهی تشکر میکنم این ویرایش با استفاده از تلاش و زحمات مدیریت و همکاران اداره تقسیمات کشوری در نشریه و نقشه تقسیمات کشوری صورت گرفته است لذا صمیمانه از خانم دکتر زهرا احمدی پور مدیر کل تقسیمات کشوری خانم عاطفه عاملی رئیس گروه نامگذاری و آقای حسن قبادی رئیس گروه فنی قدردانی میشود

ص: 9

1. هدف

«گسترش جغرافیای ایران در نظام رده بندی دهدهی دیوئی» با توجه به این واقعیت انجام شده است که رده بندیهای گوناگونی که هم اکنون در کتابخانه های کشورهای مختلف جهان به کار می رود تقریباً همگی از غرب برخاسته و طبعاً با دیدی متفاوت به مسائل نگریسته و در پاسخ به نیازهای فرهنگ شرق و مسائل کشورهای این سوی جهان کمبودها و نارسایی هایی دارند شایع ترین این رده بندی های رده بندی کنگره و رده بندی دهدهی دیوئی و رده بندی دهدهی جهانی است و هر سه در مورد کمبودی که گفته شد وجوه مشترکی دارند و این وظیفه طبعاً بر دوش کتابداران این سوی جهان است تا نقائص کار را در این زمینه ها برطرف سازند بخش تقسیمات جغرافیایی ایران در نظام رده بندی دهدهی دیوئی نیز از این نقص کلی میرا نیست بنابر این گسترش جغرافیای ایران به قصد رفع کمبود و نارسایی طرح و در پاسخ به نیازی که در این زمینه ها احساس میشد تهیه شده است چنانکه در موارد دیگر از قبیل زبان ادبیات فارسی و اسلام و تاریخ ایران در چهارچوب نظام اصلی رده بندی جرح و تعدیل های لازم به عمل آمده و حاصل کار به صورت گسترشهای چهارگانه نامبرده اکنون در دسترس کتابداران قرار دارد

2. تعریف

شماره هایی که مشخص کننده حوزه جغرافیایی ایران است در جدول نواحی (Area) یا جدول شماره 2 که یکی از جدول های هفتگانه کمکی دیوئی است و در آن برای

هر ناحیه از کره زمین شماره ای در نظر گرفته شده به دو صورت ظاهر شده است: الف در قسمت دنیای قدیم که شماره 35 مشترکاً به فلات ایران و بین النهرین داده

شده

ب در قسمت دنیای جدید که شماره -55 به ایران تعلق گرفته است

شماره اخیر در جدول نواحی دیوئی تا 4 رقم گسترش یافته و بدین طریق به تعدادی

از استانها شماره‌های ثابت اختصاص یافته است. تخصیص شماره‌های ایران ظاهراً استفاده از تقسیمات کشوری سال 1345 به طور ناقص انجام شده و مجموعاً 21 شماره به کل تقسیمات جغرافیایی ایران اختصاص یافته است. (Dewey, 1996, p.50-151)

گسترش جغرافیای ایران جایگزین این قسمت از جدول نواحی خواهد شد. در این جا افزودن این نکته ضروری است که هر چند ترجیح دیوئی (در چاپ بیست و یکم) بر جدا کردن شماره جغرافیایی ایران قدیم و جدید قرار دارد، برای اینکه کتاب‌های مربوط به ایران در همه ادوار در کنار هم قرار گیرد، ترجیح و توصیه ما صرف‌نظر کردن از شماره -35 و استفاده از شماره 55 در کلیه موارد اعم از جغرافیا و تاریخ و سایر مسائل مربوط به ایران است

3. کاربرد

به طور کلی شماره‌های جدول 2 نیز مانند سایر جدول‌های کمکی دیوئی به تنهایی قابل استفاده نیستند و با پیوستن به شماره‌های موجود در طرح اصلی (Schedules) که گویای موضوع‌های گوناگون اند به کار می‌روند به همین دلیل است که شماره‌های موجود در جدول‌های کمکی با خط تیره در سمت چپ مشخص می‌شوند تا این نکته مستقلاً قابل استفاده نخواهند بود نشان داده شود. این قاعده در مورد شماره‌های

گسترش جغرافیای «ایران» نیز رعایت شده است.

شماره‌های جدول 2 مطابق با دستور و ساختمان طرح مستقیماً به شماره‌های پایه متصل می‌شوند و یا از طریق استفاده از تقسیم فرعی استاندارد (Standard Subdivision) به شماره اصلی اضافه شده و به این ترتیب حوزه جغرافیایی شماره موجود در طرح مشخص می‌سازند بنابراین نباید تصور شود که شماره‌های موجود در طرح گسترش جغرافیای ایران تنها در مبحث جغرافیا به کار می‌رود بلکه در کلیه مسائل مربوط به ایران مثل اقتصاد ایران کشاورزی ایران، تاریخ ایران، آموزش

ص: 12

و پرورش در ایران و هر مسأله دیگری که در ارتباط با ایران و یا نواحی کوچکتر واقع در خاک ایران مطرح میشود شماره‌های گسترش مورد استفاده قرار میگیرد. مثال‌های زیر با استفاده از شماره‌های این گسترش کاربرد شماره‌ها را مشخص میکند

جغرافیای ایران 915/5

جغرافیای مازندران 915/522

تاریخ ایران 955

تاریخ گیلان 955/23

تاریخ کرمان 955/72

آموزش متوسطه در ایران 373/55

آموزش متوسطه در خوزستان 373/5553

اوضاع اقتصادی ایران 330/955

اوضاع اقتصادی فارس 330/5563

کشاورزی ایران 630/955

کشاورزی خراسان 630/95582

صنایع دستی ایران 955-338/642

صنایع دستی اصفهان 95593-338/642

4. مبنا و روش کار

برای انجام گسترش در مبحث جغرافیا امکانات موجود و راه‌های مختلف مورد بررسی قرار گرفت حاصل آنکه انتخاب یکی از دو طریق زیر امکان پذیر مینمود.

1 استفاده از تقسیم بندی دیوئی و گسترش همان شماره‌ها

2. صرف نظر کردن از تقسیم بندیهای دیوئی و استفاده از تقسیم بندی جدید

راه حل دوم به این دلیل که آزادی بیشتری در خود داشت و استفاده از آخرین تقسیمات کشوری را ممکن میساخت انتخاب شد. لازم به تذکر است که شماره اصلی 55- برای ایران بدون تغییر حفظ شده و تنها تقسیمات پس از آن مورد تجدید نظر قرار گرفته است. بدین

ترتیب با توجه به مشکل تغییر مداوم حدود و ثغور کشور در مرزهای کنونی کشور به دلیل تثبیت شدن و روزآمد بودن مناسب ترین و منطقی ترین معیار تشخیص داده شده و آخرین تقسیمات کشوری مبنای کار قرار گرفت.

ص: 13

تاریخچه تقسیمات کشور ایران از زمان داریوش اول هخامنشی مقارن با قرن پنجم قبل از میلاد مسیح آغاز میشود و این تقسیمات در ادوار مختلف پیوسته در معرض تغییر و تبدیل و اغلب تابع غلبه یا شکست امرای کوچک و بزرگ و پادشاهان وقت و وسعت قلمرو آنان بوده است.

طبق نخستین قانون تقسیمات کشوری به نام « قانون تشکیل ایالات و ولایات و دستور العمل حکام» مصوب 14 ذی‌قعدة 1325 ه.ق. (دوره اول مجلس شورای ملی ایران به 4 ایالت آذربایجان، کرمان و بلوچستان، فارس و خراسان تقسیم گردید. بعدها بر عده ایالات اضافه شد مثلاً در 1341 ه.ق مملکت ایران به دو ایالت بزرگ و کوچک و چندین ولایت منقسم، بود هر ولایت مشتمل بر چند بلوک و هر بلوک مشتمل بر چند محال بود ایالات مذکور عبارت بودند از آذربایجان گیلان مازندران، استرآباد، خراسان که ولایات شرقی قائنات قهستان و سیستان از توابع آن بود؛ ایالات کرمان که بلوچستان، مکران و بنادر بحر عمان از مضافات آن بود؛ فارس که، لارستان کوه گیلویه و بنادر و جزایر خلیج فارس از توابع آن بود و بالاخره ایالت خوزستان

قانون معروف به تقسیمات کشوری مصوب آبان ماه 1316 مملکت را به ده استان و 49 شهرستان منقسم ساخت هر استان مرکب از چند شهرستان هر شهرستان مرکب از چند بخش هر بخش مرکب از چند دهستان و هر دهستان مرکب از چند قصبه یا ده بود. از آن زمان تقسیمات کشوری دستخوش تغییرات مداوم بوده است.

مثلاً در سال 1340 ایران به 13 استان و 5 فرماندهی کل 136 فرمانداری (شهرستان) و 389 بخشداری منقسم بوده است. این تقسیمات در 1354 شامل 21 استان 2 فرمانداری، کل 154 فرمانداری و 462 بخشداری گردید و پس از استقرار جمهوری اسلامی به دنبال تغییراتی که در تقسیمات و اسامی شهرها و مناطق داده شده، اکنون تقسیمات کشور جمهوری اسلامی ایران دفتر تقسیمات کشوری (1360) مشتمل است بر 24 استان فرمانداریهای کل نیز به استان تبدیل شده است 188، شهرستان، 501 بخش و همین تقسیمات با در نظر گرفتن تغییرات تا زمان تهیه این طرح مبنای «گسترش جغرافیای ایران قرار گرفته است. (1)

ص: 14

در تقسیمات کشوری، استان شهرستان و بخش سطوح جغرافیایی تلقی میشوند و

شهرها و روستاها نقاط جغرافیایی هستند شماره های طرح گسترش جغرافیای ایران به سطوح جغرافیایی اختصاص یافته و در نتیجه نقاط واقع در هر سطح جغرافیایی شماره همان سطح را گرفته اند در این طرح بزرگترین واحدهای تقسیم، نواحی بزرگی است که گاه مشتمل است سه الی چهار استان گروه بندی استانها حتی الامکان با توجه به خصوصیت تاریخی - فرهنگی و قومی و تشابه اوضاع جغرافیایی و آب و هوا انجام گرفته است برای مثال استانهای مازندران و گیلان در یک گروه و استانهای آذربایجان شرقی و غربی و زنجان نیز در یک گروه قرار گرفته است.

پس از این، مرحله هر یک از استانها جداگانه و در داخل هر استان شهرستان های وابسته و بعد بخشهای تابعه هر شهرستان شماره گرفته اند. طبیعی است که مراکز بخش ها و شهرهای موجود در هر بخش متبوعه را میگیرند

به این ترتیب شماره 55 به ایران و شماره های سه رقمی 551 تا 559 - به گروه استانها و شماره های چهار رقمی -5512 تا 5594 به تک تک استانها اختصاص دارد شهرستانها با 5 رقم و بخشها با 6 رقم مشخص شده اند. نقاط شهری و مراکز بخشها نیز چون شماره بخش مربوطه را می گیرند 6 رقمی هستند.

به عنوان مثال شماره 551 مشترکا به استان تهران و استان مرکزی تعلق دارد و شماره -5512 به استان تهران به تنهایی استان تهران خود مرکب است از 6 شهرستان 19. بخش شهرستان دماوند یکی از شهرستانهای 6 گانه استان تهران است که مشتمل است بر دو بخش بخش دماوند (مرکزی) و بخش فیروزکوه، نقاط شهری واقع در بخش مرکزی دماوند عبارتند از دماوند (شهر) رودهن (شهر) و (کیلان (شهر) و نام تنها نقطه شهری بخش فیروزکوه نیز شهر فیروزکوه است. شماره های این نواحی به شرح زیر تخصیص یافته اند.

استان تهران و استان مرکزی 551

استان تهران 5512

شهرستان دماوند 55124

دماوند بخش (مرکزی) -551242

فیروز کوه (بخش) 551243

بنابر آن چه گفته شد نقاط شهری دماوند رودهن و کیلان شماره 551242 و شهر

فیروزکوه نیز شماره 551243 را میگیرد

باید توجه داشت که برای پرهیز از حجیم شدن طرح از آوردن نام تک تک مراکز بخشها و نقاط شهری در متن طرح خودداری شده ولی به منظور سهولت کار استفاده کنندگان و برای اینکه براحتی بتوان شماره رده بندی هر نقطه جغرافیایی را تعیین نموده کلیه این اسامی در فهرست الفبای آخر کتاب ذکر شده است.

1.5. مراحل سه گانه طرح

تنظیم گسترش به نحوی است که تقسیمات در سه مرحله انجام شده است. مرحله اول

گروه بندی استان هاست و مرحله دوم تقسیمات را تا شهرستان دنبال می. کند در مرحله سوم که طرح اصلی و جامع است بخشها و پدیده های طبیعی (کوه، رود، دریاچه و کویر) نیز مشخص شده و شماره گرفته اند.

مرحله اول طرح برای استفاده کتابخانه های عمومی، کوچک، کتابخانه های تخصصی که مجموعه شان با تاریخ و جغرافیای ایران ربطی نداشته باشد و نیز کتابخانه های کوچک مدارس و نظایر آن کافی است استفاده از مرحله دوم طرح برای اکثر کتابخانه ها به استثنای کتابخانه های اختصاصی مربوط به تاریخ و جغرافیای ایران توصیه میشود و کتابخانه هایی که در زمینه تاریخ و جغرافیای ایران نیاز به اخص کردن شماره ها دارند از طرح اصلی مرحله سوم استفاده خواهند کرد مرحله سوم طرح هم چنین برای تعیین محل واحدهای کوچکتر و اینکه به کدام واحد بزرگتر تعلق دارند مورد استفاده قرار می گیرد

2.5 نمایه

در نمایه الفبایی آخر کتاب نام کلیه سطوح جغرافیایی ذکر شده در متن و هم چنین

ص: 16

نام مراکز بخشها و نیز نام نقاط شهری و پدیده های طبیعی همراه با شماره آنها آورده شده است. کتابخانه هایی که بخواهند از مرحله دوم طرح برای رده بندی کتابهای خود استفاده کنند بایستی ششمین رقم سمت راست شماره های فهرست را نادیده گرفته و به هر محل جغرافیایی شماره شهرستان متبوع را بدهند

مثلا در این حالت شماره بخش رودبار قصران میشود 55123.

6. مسایل مختلف و مشکلات کار

1.6 شماره های داخل قلاب []

در طرح گسترش جغرافیای ایران به شماره هایی بر میخوریم که در داخل قلاب قرار دارند. این شماره ها به این دلیل در داخل قلاب قرار گرفته اند که در سطح بین المللی مگر به طور استثناء کاربرد نداشته و اختصاصا برای کتابخانه هایی است که در ارتباط با مجموعه مربوط به ایران نیاز شدیدی به اخص کردن شماره ها داشته باشند در کتابخانه های کوچک و غیر اختصاصی نیز از شماره های اصلی موجود در جدول نواحی دیوئی میتوان استفاده نمود شماره های داخل قلاب در موارد زیر مورد استفاده قرار گرفته اند.

1.1.6. در مورد آبهای اطراف ایران

از آنجا که جغرافیای آبهای اطراف ایران در رابطه نزدیک با فلات ایران است و برای اینکه کتابهای مربوط به آنها از کتابهای درباره ایران جدا نیفتند شماره های خاص ایران در داخل قلاب اضافه شده است. این آبها عبارتند از دریای خزر خلیج فارس و دریای عمان توجه به این نکته ضروری است که این هر سه در جدول نواحی دیوئی در قسمت آنها شماره دارند

2.1.6 در مورد جزایر

در کنار مسأله خلیج فارس و دریای عمان بلافاصله مسأله جزایر خلیج فارس و دریای عمان مطرح می شود راه نخست برای تعیین شماره این جزایر این است که این سطوح شماره شهرستان متبوع خود را بگیرند مطابق قانون تقسیمات کشوری تبصره 3 از ماده جزایر مجاور هر یک از شهرستانها تابع آن شهرستان است. بنابراین کلیه این جزایر نخست به عنوان بخشهای تابعه در طرح شماره گرفته اند تا هم روال طبیعی طرح حفظ

شود و هم اگر به دلایلی خاص کتابخانه ای ترجیح بدهد مسائل مربوط به این جزایر را در کنار استان یا شهرستان متبوع نگاه دارد با مشکلی روبرو نشود. از طرف دیگر بخاطر وابستگیهای جغرافیائی و، سیاسی ذیل شماره اصلی خلیج فارس برای تک تک جزایر شماره هائی در داخل قلاب منظور شده است.

به عنوان مثال جزیره خارک به عنوان بخشی از استان بوشهر شماره 55642 را می گیرد و به عنوان جزیره ای واقع در خلیج فارس شماره [557355] ما استفاده از شمارهٔ اخیر را ترجیح می دهیم هر چند که معمولاً در رده بندی دیوئی ترجیح بر استفاده از شماره های بدون قلاب است

3.1.6. در مورد مناطق از دست رفته

در اینجا شهرها و مناطقی مطرح میشوند که در گذشته به ایران تعلق داشته و در سابقه تاریخی - فرهنگی این مملکت شریک بوده و اکنون خارج از محدوده جغرافیایی ایران امروز قرار دارند. واضح است که برای مثال کتابی درباره جغرافیا و تاریخ خوارزم در گذشته بایستی در کنار کتابهای مربوط به ایران قرار بگیرد و ناچار برای اینگونه شهرها و مناطق در طرح رده بندی بایستی جائی در کنار ایران در نظر گرفته میشد

با توجه به تغییرات مداوم مرزهای جغرافیایی ایران و کشورهای همجوار در ادوار مختلف برای همین محل این نواحی در طرح اساس کار بر قرارگیری آنها در محدوده جغرافیایی و کشور متبوع کنونی شان قرار گرفت به این ترتیب برای مثال مناطق از دست رفته واقع در خاک شوروی از مناطق از دست رفته ای که اکنون در خاک افغانستان واقع اند تفکیک شده است. این مناطق در طرح بطور گروهی مطرح شده و با شماره های 4 رقمی مشخص شده اند. از آنجا که تعیین کلیه مناطق از دست رفته خود موضوع تحقیق دیگری است شماره های چهار رقمی کلی بوده و گسترش داده نشده اند. و به همین دلیل نام این مناطق در متن و نمایه نیز نیامده است. بنابراین شماره های زیر در مورد مناطقی که نامشان به عنوان مثال در مقابل آمده است بطور کلی و مشترکاً به کار برده میشود

مناطق واقع در خاک شوروی :

الف غرب دریای خزر بادکوبه ایروان تفلیس گنجه گیروف، آباد، شیروان، نخجوان، شکی، لنکران، اردویاد آستارای شوروی مغان، قراباغ، شماخی [5537-]

ب شرق دریای خزر: شهرهای واقع در ترکمنستان و ازبکستان امروز و ترکستان سابق عشق آباد، مرو، سمرقند، خیوه (خوارزم) [5587]

مناطق واقع در خاک افغانستان : هرات، قندهار، بلخ [5588]

مناطق واقع در خاک عراق : تیسفون (مدائن) [5557-]

مناطق واقع در خاک ترکیه : قونیه، ترابوزان ارزروم، وان [5538]

مناطق واقع در خاک پاکستان، مولتان، لاهور، پیشاور [5577]

بدیهی است که تنها وقتی میتوان از این شماره ها استفاده کرد که کتاب صرفاً تاریخ و جغرافیای این نواحی را در زمانی که جزو قلمرو ایران بوده اند مطرح سازد وگرنه کتابهای جدید مربوط به این مناطق در محدوده فعلی آنها که خود در رده بندی دیوئی

شماره دارد رده بندی می.شود

2.6 پدیده های طبیعی

چنان که گفته شد پدیده های طبیعی، کوه ها، رودها دریاچه ها و کویرها نیز در گسترش تعیین محل شده و شماره گرفته اند به هر پدیده شماره سطحی که در آن واقع است اعم از بخش یا شهرستان یا استان تعلق میگیرد مثلاً قافلانکوه شماره شهرستان زنجان را میگیرد. در مورد پدیدههایی که در بیش از دو شهرستان قرار دارند شماره استان مربوطه مانند تلخه رود که شماره استان آذربایجان شرقی را گرفته و در صورتی که در بیش از دو استان قرار داشته باشند شماره گروه استانی که به آن تعلق دارند داده شده است مانند رود دالکی که شماره 556 را گرفته است البته در این موارد نیز اگر قسمت خاصی از پدیده طبیعی مورد نظر باشد شماره کوچک تر ناحیه ای که در آن واقع است به آن بخش داده می.شود در صورتی که پدیده ای بزرگتر از یک گروه استان باشد و از دو

یا چند گروه استان بگذرد ناچار شماره ایران به آن تعلق میگیرد مثل رشته کوههای زاگرس که در شماره 55- رده بندی شده است. در مورد رودخانه هایی که از پیش از دو سطح جغرافیایی عبور کرده و در هر قسمت نام خاصی دارند به هر قسمت شماره سطح مربوط به آن داده شده است مثل رود سیمره و ادامه آن کرخه که در واقع یک رودخانه با نامهای مختلف اند.

3.6 تغییرات اسامی

مساله تغییرات اسامی شهرهای نیز به این صورت حل شده است که طرح بر اساس اسامی جدید تصویب شده در جمهوری اسلامی ایران تهیه شده و در نمایه ارجاع از نام قدیم به جدید نشان دهنده تغییر نام است تذکر این نکته ضروری است که اسامی بسیار قدیم شهرها و نواحی مثل هگمتانه برای همدان در نمایه منعکس نشده و برای اطلاع از آن میتوان از منابع دیگر جغرافیایی استفاده نمود.

7. مسائل و مشکلات آینده

چنانچه گفته شد آن چه که در طرح گسترش جغرافیای ایران اساس شماره دادن قرار گرفته سطح و یا ناحیه جغرافیایی است و به این ترتیب هر قسمت از خاک ایران اکنون در رابطه با نواحی مجاور شماره مناسبی دارد. البته تقسیمات طرح بر اساس تقسیمات کشوری است و تغییرات آینده تقسیمات کشوری به صورت اضافات و تغییرات در ویرایش های آینده منعکس خواهد شد لکن توجه به این نکته ضروری است که شماره های طرح کنونی تا مدتهای زیاد میتواند بدون تغییر مورد استفاده قرار گیرد. تغییرات تقسیمات کشوری در آینده میتواند به صورتهای زیر انجام گیرد

1.7 یک بخش تبدیل به شهرستان شود

در این صورت هیچ گونه تغییری در طرح پیش نمی آید و شماره های بخش میتواند هم چنان با کاهش یک رقم از سمت راست برای شهرستان نیز مورد استفاده قرار گیرد و در این صورت شهرستان جدید در شماره پنج رقمی شهرستان متبوع قبلی شریک میشود. البته در هر قسمت شماره های خالی (معمولاً 1 و 9 و گاهی 5) وجود دارد که میتوان شماره های استفاده نشده را به شهرستان جدید داد.

2.7. نقطه شهری جدیدی از رشد یک آبادی بوجود آید

این صورت این نقطه شهری شماره همان سطح ((بخش را که در آن واقع است می گیرد و نام نقطه شهری جدید در محل الفبائی خود در نمایه ظاهر میشود

3.7. یک سطح جغرافیایی از نظر اداره امور کشوری از یک واحد بزرگتر جدا و تابع

واحد دیگر شود.

در این حالت در صورتی که لزوم تقسیم بندی جدید در طرح مسجل شود میتوان از شماره های خالی طرح استفاده نمود و اگر در موردی استثنایی شماره خالی وجود نداشته باشد شماره یک واحد در سطح جدید برای هر دو مورد استفاده قرار میگیرد. مثلاً اگر شهرستان های مهاباد و میاندوآب از استان آذربایجان غربی جدا شده به استان کردستان پیوند داده شود شماره خالی 55426 - در استان کردستان به این دو شهرستان تعلق میگیرد.

4.7 یک استان به دو استان تبدیل شود

مثلاً استان سیستان و بلوچستان تبدیل شود به استان سیستان و استان بلوچستان در این صورت چنانکه گفته شد شماره کنونی استان سیستان و بلوچستان برای هر یک به تنهایی میتواند به کار رود و در صورت لزوم نیز میتوان از شماره های چهار رقمی خالی 5575 و یا 5576- برای استان جدید استفاده نمود ولی در هر صورت باید سعی کرد از تخصیص دو شماره به یک شهر یا ناحیه واحد خودداری شود مثلاً شهرستان زابل باید تنها یک شماره داشته باشد خواه در تقسیمات جدید به استان سیستان تعلق بگیرد و خواه به استان بلوچستان

آن چه گفته شد دستورالعمل کلی است برای منعکس نمودن تغییرات احتمالی آینده ولی موکداً توصیه میشود که برای حفظ یکدستی در کار کتابخانه ها خود اقدام به شماره سازی نکنند و از شماره های موجود در طرح استفاده نمایند. با وجود این چنانچه به دلایلی خاص نیاز به شماره جدید داشتند برای تخصیص آن با کتابخانه ملی ایران تماس بگیرند والا در آینده ممکن است گسترشهای آتی طرح با شماره های جدیدی که کتابخانه ها بدون نظر خواهی از این کتابخانه ساخته اند مغایرت داشته و یا تداخل حاصل. نماید کتابخانه ملی ایران از دریافت انتقادات و پیشنهادهای صاحب نظران و کتابدارانی که با طرح کار خواهند کرد صمیمانه استقبال میکند

مرحله 1 : طرح اولیه تقسیم بندی کلی گروه استان ها

ایران-55

استان تهران استان ، مرکزی استان قم و استان البرز - 551

استان ، گلستان استان مازندران و استان گیلان 552

استان اردبیل استان آذربایجان شرقی استان آذربایجان غربی، استان زنجان و استان قزوین 553

استان ، کردستان استان همدان استان کرمانشاه و استان ایلام 554

استان لرستان و استان خوزستان 555-

استان کهگیلویه و بویراحمد استان فارس و استان بوشهر 556

استان ، کرمان استان هرمزگان و استان سیستان و بلوچستان 557

استان خراسان رضوی استان سمنان استان خراسان شمالی و استان خراسان جنوبی -558

استان یزد استان اصفهان و استان چهار محال و بختیاری 559

ص: 23

مرحله 2 : خلاصه طرح اصلی (جامع)

ایران-55

استان ، تهران استان ، مرکزی استان البرز و استان قم - 551-

استان تهران 5512

شهرستانهای تهران و اسلامشهر -55122

شهرستان شمیرانات -55123

شهرستانهای دماوند فیروزکوه و پردیس -55124

شهرستانهای ، ملارد ، شهریار رباط کریم بهارستان و قدس -551245

شهرستان ری -55126

شهرستانهای ، ورامین پاکدشت پیشوا و قرچک -55127

استان البرز 55125

شهرستانهای کرج و فردیس -551252

شهرستانهای ساوجبلاق و نظرآباد -551253

شهرستان طالقان - 551255

ص: 25

شهرستان اشتهارد - 551256

استان قم - 55128

شهرستان قم - 551282

استان مرکزی - 5513

شهرستانهای، اراک شازند و خنداب - 55132

شهرستانهای، خمین محلات و دلیجان - 55133

شهرستانهای، تفرش آشتیان فراهان و کمیجان - 55135

شهرستانهای ساوه و زرندیه - 55136

استان، گلستان استان مازندران استان گیلان و دریای خزر 552

استان گلستان - 5521

شهرستانهای گنبدکاووس، مینودشت آزاد شهر رامیان مراوه تپه کلالة و گالیکش - 55212

شهرستانهای گرگان علی آباد و آق قلا - 55213

شهرستانهای، ترکمن، کردکوی، بندرگز و گمیشان - 55214

استان مازندران - 5522

شهرستانهای، گلوگاه بهشهر نکا و میاندورود - 55222

شهرستانهای ساری جویبار و سیمرغ - 55224

شهرستانهای قائم شهر سواد کوه سوادکوه شمالی بابل بابلسر

و فریدونکنار - 55225

شهرستانهای آمل، نور و محمود آباد - 55226

شهرستانهای، نوشهر، چالوس، تنکابن رامسر و کلاردشت - 55227

شهرستان عباس آباد 55228

استان گیلان 5523

شهرستانهای رودسر لنگرود و املش - 55232

شهرستانهای لاهیجان آستانه اشرفیه رودبار و سیاهکل - 55233

شهرستانهای رشت و بندرانزلی - 55234

شهرستانهای، فومن، صومعه سرا و شفت - 55235

شهرستانهای، طوالش، آستارا رضوانشهر و ماسال - 55236

دریای خزر - 55241

استان اردبیل استان آذربایجان شرقی استان آذربایجان غربی، استان زنجان و استان قزوین - 553

استان اردبیل 5531

شهرستانهای اردبیل نمین و سرعین - 55312

شهرستانهای بیله سوار پارس آباد و گرمی (مغان) - 55313

شهرستان مشگین شهر 55314

شهرستانهای، خلخال کوثر و نیر - 55315

استان آذربایجان شرقی 5532

شهرستانهای، تبریز، هریس بستان آباد، اسکو، آذرشهر و شبستر - 55322

شهرستانهای، مرند، اهر، ورزقان جلغا کلیبر هوراند و خدا آفرین - 55323

شهرستان سراب - 55324

شهرستان میانه - 55325

شهرستانهای هشترود مراغه بناب، ملکان عجب شیر و چاراویماق - 55326

استان آذربایجان غربی - 5533

شهرستانهای ماکو، خوی، چالدران، سلماس، پلدشت، شوط و چایپاره - 55332

شهرستان ارومیه - 55333

شهرستانهای، نقده، پیرانشهر سردشت و اشنویه - 55334

شهرستانهای مهاباد میاندو، آب، بوکان شاهین دژ و تکاب - 55335

استان زنجان - 5534

شهرستانهای زنجان طارم و ماهنشان - 55342

شهرستانهای خداوند و ایجرود - 55343

شهرستانهای، بهر خرمدره و سلطانیه - 55344

استان قزوین - 5536

شهرستانهای قزوین و آبیک - 55362

شهرستانهای بوئین زهرا و آوج - 55363

شهرستان تاکستان - 55364

شهرستان البرز - 55365

شهرها و مناطق واقع در سمت غرب دریای خزر که در گذشته به ایران تعلق داشته و اکنون در خاک روسیه و آذربایجان واقع اند. ا-15537

شهرها و مناطقی که در گذشته به ایران تعلق داشته و اکنون در خاک ترکیه واقع اند. ا-15538

استان، کردستان استان، همدان استان کرمانشاه و استان ایلام-554

استان کردستان 5542

شهرستانهای سنندج کامیاران 55422

شهرستانهای سقز و بانه-55423

شهرستانهای مریوان دیواندره و سروآباد 55424

شهرستانهای بیجار قروه و دهگلان-55425

استان همدان-5543

شهرستانهای، همدان اسد آباد بهار کبودر آهنگ رزن و فامنین 55432

شهرستانهای تویسرکان ملایر و نهاوند 55433

استان کرمانشاه 5544

شهرستانهای کرمانشاه سنقر صحنه کنگاور و هرسین-55442

شهرستانهای، پاره جوانرود روانسر و ثلاث باباجانی-55443

شهرستانهای اسلام آباد، غرب، گیلانغرب قصر شیرین، سریل ذهاب و دالاهو-55444

استان ایلام 5545

شهرستانهای ایلام مهران سیروان، چرداول، ایوان و ملکشاهی 55452

ص: 29

شهرستانهای دره، شهر آبدانان دهلران و بدره - 55453

استان لرستان و استان خوزستان - 555

استان لرستان - 5552

شهرستانهای خرم، آباد، سلسله دلفان کوهدشت پلدختر و دوره - 55522

شهرستانهای بروجرد و دورود - 55523

شهرستانهای الیگودرز و ازنا - 55524

شهرستان رومشکان - 55525

استان خوزستان - 5553

شهرستانهای، اهواز حمیدیه کارون و باوی - 55532

شهرستانهای دزفول، اندیمشک، شوش دشت آزادگان و هویزه - 55533

شهرستانهای مسجد سلیمان شوشتر، گتوند، لالی اندیکا - 55534

شهرستانهای، ایده رامهرمز باغ ملک، رامشیر و هفتگل - 55535

شهرستانهای، بهبهان، بندر ماهشهر، امیدیه آغاچاری و هندیجان - 55536

شهرستانهای خرمشهر شادگان و آبادان - 55537

شهرها و مناطقی که در گذشته به ایران تعلق داشته و اکنون در خاک عراق واقع اند - 15557

استان کهگیلویه و بویراحمد استان فارس و استان بوشهر - 556

استان کهگیلویه و بویراحمد - 5562

شهرستانهای بویراحمد و دنا - 55622

شهرستانهای کهگیلویه، لنده بهمینی و چرام - 55623

شهرستانهای گچساران و باشت - 55624

استان فارس - 5563

شهرستانهای شیراز، استهبان خرامه کوار و سروستان - 55632

شهرستانهای، آباده نی ریز خرم بید و بوانات - 55633

شهرستانهای، داراب، فسا جهرم و زرین دشت - 55634

شهرستانهای لارستان فیروز آباد، لامرد مهر، خنج فراشبند، قیر کارزین و گراش - 55635

شهرستانهای ممسنی کازرون و رستم - 55636

شهرستانهای اقلید، سپیدان مرودشت ارسنجان و پاسارگاد - 55637

استان بوشهر - 5564

شهرستانهای، بوشهر گناوه و دیلم - 55642

شهرستانهای دشتستان و تنگستان - 55643

شهرستانهای دشتی دیر و کنگان - 55644

شهرستانهای جم و عسلویه - 55645

استان، کرمان استان هرمزگان استان سیستان و بلوچستان خلیج فارس و دریای عمان - 557

استان کرمان - 5572

شهرستانهای کرمان و راور - 55722

شهرستانهای، بم سیرجان بردسیر بافت رابر، ارزوئیه نرماشیر ریگان و فهرج - 55723

شهرستان های جیرفت کهنوج، رودبار جنوب، قلعه گنج، منوجان، فاریاب و عنبر آباد - 55724

شهرستانهای، زرند، رفسنجان، کوهبنان شهر بابک و انار - 55725

استان هرمزگان 5573

شهرستانهای، بندر عباس حاجی آباد و خمیر - 55732

شهرستانهای، میناب، رودان جاسک سیریک و بشاگرد - 55733

شهرستانهای بندرلنگه، قشم پارسیان بستک و ابوموسی - 55734

خلیج فارس و جزایر ایرانی خلیج فارس ا- 155735

دریای عمان ا- 155737

استان سیستان و بلوچستان - 5574

شهرستانهای، زاهدان، زابل، زهک، هامون هیرمند، میرجاوه و نیمروز - 55742

شهرستانهای، خاش، سراوان سیب سوران و مهرستان - 55743

شهرستانهای، ایرانشهر دلگان سرباز و فنوج - 55744

شهرستانهای چاه، بهار نیک، شهر قصرقند و کنارک - 55745

شهرها و مناطقی که در گذشته به ایران تعلق داشته و اکنون در خاک پاکستان واقع اند ا- 15577

استان خراسان، رضوی استان خراسان شمالی استان خراسان جنوبی و استان سمنان - 558

استان خراسان رضوی - 5582

شهرستانهای، مشهد، چناران، فریمان سرخس، کلات و بینالود 55822

شهرستانهای قوچان و درگز 55823

شهرستانهای تربت جام تربت حیدریه تایباد خواف رشتخوار زاوه و باخرز - 55824

شهرستانهای نیشابور سبزوار ، جغتای ، جوین ، خوشاب داورزن و فیروزه - 55825

شهرستانهای کاشمر گناباد و برداسکن - 55827

شهرستانهای خلیل ، آباد مه ولات و بجستان - 55828

استان سمنان 5583

شهرستانهای سمنان دامغان و سرخه - 55832

شهرستانهای گرمسار آرادان و مهدی شهر (سنگسر) 55833

شهرستانهای شاهرود و میامی - 55834

استان خراسان شمالی - 5584

شهرستانهای ، اسفراین بجنورد ، جاجرم و گرمه - 55842

شهرستانهای شیروان و فاروج - 55843

شهرستانهای مانه و سملقان راز و جرگلان - 55844

استان خراسان جنوبی - 5586

شهرستانهای فردوس طبس بشرویه و سرایان - 55862

شهرستانهای ، بیرجند قانات نهبندان و خوسف - 55863

شهرستانهای ، سریشه در میان و زیرکوه - 55864

شهرها و مناطق واقع در شرق دریای خزر که در گذشته به ایران تعلق داشته و اکنون در خاک ترکمنستان یا ازبکستان و تاجیکستان واقع اند

I-5587

شهرها و مناطق که در گذشته به ایران تعلق داشته و اکنون در خاک افغانستان واقع اند I-5588

استان ، یزد استان اصفهان و استان چهار محال بختیاری - 599

استان یزد - 5592

شهرستانهای یزد مهریز اشکذر و خاتم - 55922

شهرستانهای بافق اردکان میبد و بهاباد - 55923

شهرستانهای تفت و ابرکوه - 55924

استان اصفهان - 5593

شهرستانهای، اصفهان خمینی، شهر، برخوار شاهین شهر میمه بوئین میاندشت - 55932

شهرستانهای، نائین، اردستان نطنز و خور و بیابانک - 55933

شهرستانهای، سمیرم شهرضا، دهاقان لنجان فلاورجان و مبارکه - 55934

شهرستانهای نجف، آباد، گلپایگان فریدونشهر، فریدن خوانسار تیران و کرون و چادگان - 55935

شهرستانهای کاشان آران و بیدگل - 55936

استان چهار محال و بختیاری - 5594

شهرستانهای شهر کرد فارسان (میزدج)، بن و سامان - 55942

شهرستانهای، بروجن لردگان اردل و کیار - 55943

شهرستان کوهرنگ - 55944

ص: 34

مرحله 3 : طرح جامع

ایران 55

کوه های زاگرس را در اینجا رده بندی کنید

استان تهران و استان مرکزی - 551

استان تهران - 5512

رود کرج، جاجرود، شور رود (1) رود لار و قمرود را در اینجا رده بندی کنید.

شهرستانهای تهران و اسلامشهر - 55122

تهران - 551222

کن - 551223

اسلامشهر و احمدآباد مستوفی - 551224

چهاردانگه - 551225

آفتاب - 551226

شهرستان شمیرانات - 55123

کوه توچال را در اینجا رده بندی کنید.

تجریش - 551232

رودبار قصران - 551233

ص: 35

لواسان و لواسانات 551234

شهرستانهای دماوند فیروزکوه و پردیس 55124

حبله رود و فیروزکوه را در اینجا رده بندی کنید.

دماوند و رودهن -551242

فیروزکوه و ارجمند 551243

بومهن (مرکز پردیس جاجرود 551244

شهرستانهای شهریار رباط کریم بهارستان قدس و ملارد 551245

شهریار -5512452

قدس 5512453

رباط کریم -5512454

بوستان مرکزی بهارستان و گلستان -5512456

ملارد و صفادشت - 5512457

شهرستان ری 55126

ری -551262

خاوران 551263

،فشاپویه کهریزک باقرشهر) و قلعه نو -551264

شهرستان ورامین پاکدشت پیشوا و قرچک -55127

ورامین -551272

جوادآباد (جوادیه) پیشوا و جلیل آباد -551273

پاکدشت و شریف آباد -551274

قرچک 551276

استان البرز 55125

شهرستانهای کرج و فردیس 551252

ص: 36

کرج آسارا 5512522

فردیس و مشکین دشت - 5512523

شهرستانهای ساوجبلاق نظر آباد 551253

هشتگرد مرکزی) ساوجبلاق، چهارباغ و چنار - 5512532

نظر آباد و تنکمان - 5512533

شهرستان طالقان 551255

طالقان - 5512552

بالاطالقان - 5512553

شهرستان اشتهارد - 551256

اشتهارد 5512562

پلنگ آباد 5512563

استان قم - 55128

دریاچه نمک قم را در اینجا رده بندی کنید.

شهرستان قم 551282

قم و جمکران 551283

نوفل لوشاتو (کهک) - 551284

جعفرآباد - 551285

خلیجستان - 551286

سلفچگان - 551287

استان مرکزی - 5513

قره چای را در اینجا رده بندی کنید

،اراک ساروق و معصومیه 551322

خنداب و قره چای - 551323-

شازند و سربند -551324

،زالیان قره کهریز - 551325

شهرستانهای ، خمین محلات و دلیجان 55133

خمین و کمره -551332

محلات -551334

دلیجان و نراق -551335

شهرستانهای ، تفرش آشتیان فراهان و کمیجان 55135

تفرش 551352

فرمهین مرکزی (فراهان و خنجین -551353

آشتیان -551355

کمیجان (وفس) و میلاجرد 551356

شهرستانهای ساوه و زرندیه -55136

ساوه -551362

نوبران 551363

مامونیه (مرکزی) (زرندیه -551364

خرقان -551365

استان ، گلستان استان مازندران و استان گیلان و دریای خزر 552

رشته کوههای البرز و رود گرگان را در اینجا رده بندی کنید

استان گلستان 5521-

گنبدکاووس - 552122

داشلی برون - 552123

آزادشهر و چشمه ساران - 552124

رامیان و فندرسک - 552125

مینودشت و کوهسارات - 552126

گالیکش و لوه - 552127

کلاله و پیشکمر - 552128

مراوه تپه و گلی داغ - 552129

شهرستانهای گرگان علی آباد و آق قلا 55213

گرگان و بهاران - 552132

آق قلا و وشمگیر - 552133

علی آباد و کمالان - 552134

شهرستانهای، ترکمن کردکوی بندرگز و گمیشان - 55214

بندر ترکمن و سیجوال - 552142

گمیش تپه مرکزی (گمیشان و گل دشت - 552143

کردکوی - 552144

بندرگز - 552145

نوکنده - 552146

استان مازندران - 5522

رود تجن و رود نکا را در اینجا رده بندی کنید

شهرستانهای گلوگاه بهشهر نکا و میانرود - 55222

گلوگاه و کلباد - 55222

بهشهر - 552225

ص: 39

یانه سر - 552226

نکا و هزار جریب - 552227

سورک مرکزی (میانرود) و گهرباران - 552228

شهرستانهای ، ساری جویبار و سیمرغ - 55224

جویبار و گیل خوران - 552243

کیاکلا (مرکزی) (سیمرغ) و تالارپی - 552244

، ساری کلیجان ، رستاق رودپی و رودپی شمالی - 552246

چهاردانگه - 552247

دودانگه 552248

شهرستانهای قائم شهر سوادکوه سوادکوه شمالی بابل بابلسر و فریدون کنار 55225

کوه سوادکوه و رود بابل را در اینجا رده بندی کنید.

قائم شهر - 552252

شیرگاه مرکزی سوادکوه شمالی و نارنجستان 552253

، زیر آب پل سفید (مرکزی) (سوادکوه و آلاشت - 552254

بابل بابل کنار لاله آباد و کتاب - 552255

، بابلسر بهنمیر و رودبست - 552256

بندی غربی و بندی شرقی - 552257

فریدون کنار و دهفری - 552258

شهرستانهای آمل نور و محمود آباد - 55226

رود هراز و کوه دماوند را در اینجا رده بندی کنید

، آمل دشت سرو و دابودشت - 552262

امامزاده عبدالله و هراز 552264

نور و رویان - 552265

چمستان - 552266

بلده - 552267

محمود آباد و سرخورد - 552268

شهرستانهای نوشهر، چالوس، تنکابن رامسر و کلاردشت - 55227

رود، چالوس رود سه هزار و علم کوه را در اینجا رده بندی کنید.

نوشهر و کجور - 552272

چالوس و مرزن آباد - 552273

کلاردشت - 552274

تنکابن و نشتا - 552276

رامسر - 552277

خرم آباد - 552278

شهرستان عباس آباد 55228

عباس آباد - 552282

سلمان شهر - 552284

کلار - 552285

استان گیلان - 5523

(1) سفیدرود و کوه های طالش را در اینجا رده بندی کنید.

شهرستانهای رودسر لنگرود و املش - 55232

رودسر کلاچای و رحیم آباد - 552322

1- قسمتهای علیای سفیدرود در استانهای زنجان و آذربایجان شرقی قزل اوزن نام دارد به آن شماره 553 بدهید.

لنگرود و کومله 552324

چابکسر 552325

اطاقور 552326

شهرستانهای لاهیجان آستانه اشرفیه رودبار و سیاهکل 55233

لاهیجان و رودبنه 552332

بندر کیاشهر (حسن) (کیاده 552333

سیاهکل و دیلمان- 552334

آستانه اشرفیه 552335

رحمت آباد و بلوکات 552336

رودبار- 552337

عمارلو و خورگام 552338

شهرستانهای رشت و بندرانزلی 55234

رشت و سنگر- 552342

لشت نشاء و خشکبیجار- 552343

کوچصفهان 552344

خمام 552345

بندر انزلی- 552347

شهرستانهای، فومن صومعه سرا و شفت 55235

، فومن سردار جنگل و ماسوله- 552352

شفت و احمد سرگوراب 552353

صومعه سرا- 552355

تولم 552356

ص: 42

میرزا کوچک جنگلی - 552357

شهرستانهای، طوالش، آستارا، ماسال و رضوانشهر - 55236

رود آستارا را در اینجا رده بندی کنید.

هشت پر مرکز شهرستان (طوالش) - 552362

حویق و کرگان رود - 552363

ماسال و شاندرمن - 552364

اسالم - 552365

آستارا و لوندویل - 552366

رضوانشهر و پره سر - 552367

دریای خزر - 5524

استان اردبیل استان آذربایجان شرقی استان آذربایجان غربی و استان زنجان - 553

رودهای ارس و قزل اوزن (1) را در اینجا رده بندی کنید.

دریاچه ارومیه را در اینجا رده بندی کنید.

استان اردبیل - 5531

کوه سبلان را در اینجا رده بندی کنید.

شهرستانهای اردبیل نمین و سرعین - 55312

اردبیل - 553122

سرعین - 553123

هیر - 553124

نمین - 553125

ویلکیج - 553126

1- ادامه قزل اوزن در استان، گیلان سفیدرود نامیده میشود به آن شماره 5523 بدهید.

عنبران - 553127

شهرستانهای پارس آباد بیله سوار و گرمی (مغان) 55313

پارس، آباد تازه کند و اسلام آباد - 553132

اصلا ندوز - 553133

بیله سوار - 553134

قشلاق دشت (جعفر آباد) - 553135

گرمی و موران - 553136

انگوت - 553137

شهرستان مشگین شهر - 55314

مشگین شهر و قصابه - 553142

مشگین شرقی (لاهرود) - 553143

ارشق (رضی) - 553144

مرادلو - 553145

شهرستانهای، نیر کوثر و خلخال - 55315

نیر - 553152

کوراییم - 553153

خلخال - 553154

خورش رستم (هشتجین) - 553155

شاهرود (کلور) - 553156

گیوی مرکزی) شهرستان (کوثر) - 553157

فیروز - 553158

رودهای قره سو و تلخه رود را در اینجا رده بندی کنید.

ص: 44

شهرستانهای، تبریز، هریس، اسکو، آذر شهر بستان آباد و شبستر - 55322

تبریز و خسروشاه - 553222

کوه سهند را در اینجا رده بندی کنید.

هریس و خواجه - 553223

بستان آباد و تیکمه داش - 553224

حومه آذر شهر گوگان و ممقان - 553225

اسکو و ایلخچی 553226

شبستر تسوج و صوفیان - 553227

شهرستانهای، مرند، اهر، جلفا، ورزقان کلبر، هوراند و خدا آفرین - 55323

رود اهر چای و کوه قرچه داغ را در اینجا رده بندی کنید.

مرند و یامچی - 553232

جلفا و سیه رود - 553233

أهر - 553234

ورزقان 553235

کلبر و آتش احمد - 553236

خمارلو (مرکزی خدا آفرین)، گرمادوز و منجوان - 553237

هوراند - 553238

شهرستان سراب - 55324

سراب - 553242

مهربان. 553243

شهرستان میانه - 55325

میانه - 553257

ترکمانچای - 553258

کاغذکنان - 553259

شهرستانهای هشتروند، مراغه ملکان و بناب، عجب شیر و چاراویماق - 55326

صافی رود و مردیروند را در اینجا رده بندی کنید.

هشتروند و نظر کهریزی - 553262

قره آغاج (مرکزی چاراویماق و شادیان) - 553263

مراغه و سراجو 553265

ملکان و لیلان - 553266

بناب - 553267

عجب شیر و قلعه چای - 553268

استان آذربایجان غربی 5533

شهرستانهای ماکو، خوی سلماس، چالدران پلدشت شوط و چایپاره - 55332

رود آق، چای زلورود و کوههای ساری داش را در اینجا رده بندی کنید

ماکو و بازرگان - 553322

پلدشت شوط و ارس 553323

سیه چشمه مرکزی چالدران (و دشتک) - 553324

خوی قطور ایواوغلی و صفائیه - 553325

قره ضیاء الدین مرکزی (چایپاره) - 553326

سلماس و کوهسار - 553327

شهرستان ارومیه 55333

، نازلرود ارومیه ، رود باراندوز رود و جزایر دریاچه ارومیه را در اینجا رده بندی کنید.

ص: 46

ارومیه - 553332

صومای برادوست - 553333

سیلوانه - 553334

انزل (قوشچی) - 553335

نازلو (نوشین) - 553336

شهرستانهای، نقده اشنویه پیرانشهر و سردشت - 55334

نقده و محمدیار - 553342

اشنویه و تالوس - 553343

پیرانشهر و لاجان - 553345

سردشت و وزینه - 553347

شهرستانهای مهاباد میاند و آب بوکان، شاهین دژ و تکاب - 55335

زرینه رود سیمینه رود و رود مهاباد را در اینجا رده بندی کنید.

مهاباد و خلیفان - 553352

بوکان و سیمینه - 553353

، میاندوآب مرحمت آباد و باروق - 553355

شاهین دژ و کشاورز - 553356

تکاب - 553357

تخت سلیمان - 553358

استان زنجان - 5534

[\(1\)](#) ابهر رود را در اینجا رده بندی کنید

شهرستانهای، زنجان طارم و ماهنشان 55342

زنجان رود و قافلانکوه را در اینجا رده بندی کنید

زنجان زنجانرود و قره پشتلو - 553422

ص: 47

1- ادامه ابهر رود در استان تهران شور رود نامیده میشود به آن شماره 5512 بدهید

آب پر مرکزی طارم) و چورزق - 553423

ماهانشان و انگوران - 553424

شهرستانهای خدابنده و ایجرود 55343

قیدار مرکزی خدابنده و سهرورد - 553432

افشار (گرماب) - 553433

سجاس رود (سجاس) - 553434

زرین آباد (مرکزی) (ایجرود) - 553435

بزینه رود (زرین رود) - 553436

شهرستانهای، ابهر خرمدره و سلطانیه - 55344

ابهر - 553442

سلطانیه - 553443

خرمدره - 553444

استان قزوین - 5536

شهرستانهای قزوین و آبیک - 55362

قزوین - 553622

رودبار الموت غربی (رازمیان) - 553623

رودبارالموت شرقی (معلم) کلایه - 553624

طارم سفلی - 553625

آبیک و بشاریات - 553626

کوهین - 553627

شهرستانهای بوئین زهرا و آوج - 55363

آوج - 553633

دانسفهان ورامند - 553634

شال و دشتابی - 553635

آبگرم - 553636

شهرستان تاکستان - 55364

تاکستان - 553642

اسفرورین - 553643

ضیاء آباد - 553644

خرمدشت (نهایند) - 553645

شهرستان البرز - 55365

الوند (مرکزی البرز) - 553652

محمدیه - 553653

شهرها و مناطق واقع در سمت غرب دریای خزر که در گذشته به ایران تعلق داشته و اکنون در خاک، گرجستان ارمنستان، آذربایجان روسیه واقع اند | 5537

شهرها و مناطقی که در گذشته به ایران تعلق داشته و اکنون در خاک ترکیه واقع اند | 5538

استان، کردستان استان، همدان استان کرمانشاه و استان ایلام - 554

استان کردستان - 5542

قشلاق رود و رود سیروان را در اینجا رده بندی کنید.

شهرستان سنندج و کامیاران - 55422

سنندج، سیروان و حسین آباد - 554222

کامیاران - 554224

کلاترزان 554225

موچش - 554226

شهرستانهای سقز و بانه - 55423

سقز، زیویه سرشیو و امام - 554232

بانه - 554234

تنور - 554235

تمشیر - 554236

آلوت - 554237

آرموده - 554238

شهرستانهای مریوان دیواندره و سروآباد 55424

کوه چهل چشمه را در اینجا رده بندی کنید.

مریوان - 554242

خاو و میرآباد - 554243

سرشیو - 554244

اورامان - 554245

سروآباد - 554246

دیواندره (میرانشاه) و سارال 554247

کرفتو 554248

شهرستانهای بیجار قروه و دهگلان - 55425

بیجار - 554252

کرانی (یاسوکند و چنگ الماس) - 554253

،قروه سریش آباد و دلبران - 554254

ص: 50

دهگلان و بلبان آباد 554255

چهاردولی 554256

استان همدان 5543

شهرستانهای همدان، بهار، رزن کبودر آهنگ اسد آباد و فامنین -55432

کوه الوند را در اینجا رده بندی کنید.

همدان و شراء -554322

بهار، لالجین و صالح آباد -554323

رزن سردرود و قروه درجزین 554324

کبودر آهنگ و گل تپه 554325

شیرین سو 554326

اسدآباد و پیر سلمان -554327

فامنین و پیشخور -554328

شهرستانهای تویسرکان ملایر و نهاوند 55433

تویسرکان قلقل رود -554332

جوکار 554333

ملایر زند -554334

سامن -554335

نهاوند زرین دشت و گیان 554336

خزل -554337

استان کرمانشاه -5544

شهرستانهای کرمانشاه سنقر هرسین کنگاور و صحنه -55442

(1) رود، گاماسب رود قره سو و کوه پرو را در اینجا رده بندی کنید.

ص: 51

1- ادامه رود گاماسب در استان ایلام سیمره نامیده میشود و به آن شماره 5545- بدهید. ادامه سیمره در استان خوزستان کرخه نامیده میشود به آن شماره 5553- بدهید.

، کرمانشاه فیروز آباد ماهیدشت کوزران و بیلوار -554422

هرسین و بیستون -554423

کنگاور 554424

صحنه و دینور 554425

سنقر و کلیائی - 554427

شهرستانهای ،پاوه جوانرود روانسر و ثلاث باباجانی - 55443

پاوه - 554432

روانسر و شاهو - 554433

جوانرود و کلاشی - 554434

باینگان - 554435

نوسود 554436

تازه آباد و ازگله - 554437

شهرستانهای اسلام آباد ،غرب قصر ،شیرین گیلانغرب، سر پل ذهاب و دالاهو - 55444

اسلام آباد غرب و حمیل -554442

کرد غرب مرکزی دالاهو و گهواره -554443

گیلانغرب و گاور - 554444

قصر شیرین - 554446

سرپل ذهاب - 554447

سومار - 554448

ص: 52

استان ایلام - 5545

[\(1\)](#) رود سیمره و کبیرکوه را در اینجا رده بندی کنید.

شهرستانهای، ایلام، مهران، سیروان چرداول ایوان و ملکشاهی - 55452

ایلام چوار و سیوان - 554522

ایوان وزرنه - 554523

سرابله مرکزی چرداول، هلیلان، زاگرس و شهاب - 554524

لومار (مرکزی) (سیروان) - 554525

مهران 554526

صالح آباد - 554527

ارکواز مرکز شهرستان ملکشاهی و گچی - 554528

شهرستانهای دره، شهر دهلران و آبدانان و بدره 55453

دره شهر و ماژین - 554532

بدره و هندمینی 554533

آبدانان و سراب باغ - 554534

دهلران - 554535

زرین آباد - 554536

موسیان - 554537

کلات (مورموری) - 554538

استان لرستان و استان خوزستان - 555

استان لرستان - 5552

شهرستانهای خرم آباد سلسله دلفان کوهدشت، دوره و پلدختر - 55522

1- قسمت علیای رود سیمره در استان کرمانشاه گاماسب نامیده شود. به آن شماره 55442 بدهید. ادامه سیمره در استان خوزستان کرخه نامیده میشود به آن شماره 5553 بدهید.

خرم آباد و بیرانوند (چغلوندی) - 555222

زاغه - 555223

نورآباد (مرکزی دلفان) و کاکاوند - 555224

الشر مرکزی (سلسله و فیروزآباد - 555225

،ویسیان چگنی سراب دوره) و شاهپوند - 555226

،کوهدشت طرهان کوهنانی و درب - 555227

پلدختر و معمولان - 555228

پابی - 555229

شهرستانهای بروجرد و دورود 55523

بروجرد 555232

اشترینان - 555233

دورود - 555234

سیلاخور - 555235

شهرستانهای الیگودرز و ازنا - 55524

اشتران کوه را در اینجا رده بندی کنید.

الیگودرز 555242

بشارت - 555243

زز و ماهرو - 555244

ازنا - 555245

جایلق 555246

بربرود غربی و بربرود شرقی - 555247

شهرستان رومشکان - 55525

چقابل (مرکزی) (رومشکان) - 555252

ص: 54

سوری - 555253

استان خوزستان - 5553

(1) رودهای، کارون، کرخه جراحی و دز را در اینجا رده بندی کنید

شهرستانهای، اهواز حمیدیه کارون و باوی - 55532

اهواز اسماعیلیه غیزانیه - 555322

ملاثانی (مرکزی) (باوی و ویس) - 555323

حمیدیه و گمبوعه - 555324

کوت عبدالله (مرکزی) (کارون) و سویسه - 555325

شهرستانهای دزفول دشت آزادگان اندیمشک، شوش و هویزه - 55533

دزفول چغامیش و شهیون - 555332

سردشت - 555333

اندیمشک و الوار گرمسیری - 555334

شوش شاوور و فتح المبین - 555335

سوسنگرد (مرکزی) دشت آزادگان - 555336

بستان - 555337

هویزه و نیسان - 555338

شهرستانهای مسجد سلیمان شوشتر، گتوند لالی و اندیکا - 55534

زردکوه را در اینجا رده بندی کنید

مسجد سلیمان گلگیر و عنبر - 555342

لالی، حتی - 555343

قلعه خواجه مرکزی اندیکا آبژدان و چلو - 555344

1- قسمت علیای رود کرخه در استان کرمانشاه گاماسب نامیده می شود به آن شماره 55442 بدهید ادامه رود گاماسب در استان ایلام
سیمره نامیده میشود به آن شماره 5545 بدهید.

گتوند و عقیلی - 555347

شهرستانهای، ایده رامهرمز باغ ملک، رامشیر و هفتگل - 55535

ایذه و سوسن - 555352

دهدز - 555353

باغ ملک سیدون و میداود رامهرمز و سلطان آباد - 555354

رامشیر و مشراکه - 555356

هفتگل و رغیوه - 555357

شهرستانهای، بهبهان بندر، ماهشهر، امیدیه آغاچاری و هندیجان - 555358

رودهای زهره و تاب را در اینجا رده بندی کنید

بهبهان و تشان - 555362

زیدون - 555363

آغاچاری و جولکی - 555364

بندر ماهشهر - 555365

هندیجان و چشم و چشم خلف عیسی - 555366

بندر امام خمینی 555367

امیدیه - 555368

جایزان - 555369

شهرستانهای، خرمشهر شادگان و آبادان - 55537

اروندرو را در اینجا رده بندی کنید.

خرمشهر - 555372

مینو - 555373

شادگان و خنافره 555374

دارخوین 555375

آبادان - 555376

اروندکنار - 555377

شهرها و مناطقی که در گذشته به ایران تعلق داشته و اکنون در خاک عراق واقع اند - 15557

استان کهگیلویه و بویراحمد استان فارس و استان بوشهر - 556

رود دالکی را در اینجا رده بندی کنید.

استان کهگیلویه و بویراحمد - 5562

شهرستان بویراحمد و دنا - 55622

کوه دنا را در اینجا رده بندی کنید

ياسوج مرکزی بویراحمد - 556222

کبگیان - 556223

مارگون - 556224

لوداب گراب) (سفلی - 556225

سی سخت مرکزی (دنا) - 556227

پاتاوه - 556228

شهرستان کهگیلویه، لنده بهمئی و چرام - 55623

دهدشت مرکزی کهگیلویه) و سوق - 556232

بهمئی گرمسیری و لیکک مرکزی بهمئی - 556233

لنده و موگرمون - 556234

چرام و سرفاریاب - 556235

دیشموک - 556237

شهرستان گچساران و باشت - 55624

دوگنبدان مرکزی (گچساران) - 556242

باشت - 556243

بوستان - 556244

استان فارس - 55632

شهرستانهای شیراز، استهبان، خرامه کوار و سروستان - 55632

دریاچه های مهارلو و بختگان را در اینجا رده بندی کنید.

شیراز - 556322

ارژن - 556323

خرامه و کربال - 556324

زرقان 556325

سروستان و کوهنجان 556326

کوار و طسوج 556327

استهبان - 556328

رونیز - 556329

شهرستانهای آبا ده نی ریز بوانات و خرم بید - 55633

کویر قطرو و دریاچه طشک را در اینجا رده بندی کنید

آبا ده 556332

بوانات و مزایجان - 556334

سرچهان - 556335

آباده طشک - 556337

پشتکوه - 556338

صفاشهر مرکزی خرم بید (و مشهد مرغاب - 556339

شهرستانهای، داراب، فسا جهرم و زرین دشت - 55634

داراب فورگ جنت و رستاق - 556342

فسا - 556343

ششیکوه، ششده و قره بلاغ و نویندگان - 556344

جهرم - 556345

سیمکان - 556346

خفر - 556347

کردیان (مرکزی) زرین (دشت) - 556348

حاجی آباد مرکزی زرین دشت) ایزدخواست و دبیران - 556349

شهرستانهای لارستان فیروزآباد و لامرد مهر خنج فراشبند قیر کارزین و گراش - 55635

کوه های میمند و سپیدار را در اینجا رده بندی کنید.

لار (مرکزی لارستان)، اوز، جویم بنارویه صحرای باغ و بیرم - 556352

خنج و محمله - 556353

لا، مرد اشکنان و علامرودشت - 556354

مهر، گله دار وراوی و اسیر - 556355

فیروزآباد و میمند - 556356

قیر (مرکزی قیر و کارزین و افزر - 556357

فراشبند و دهرم - 556358

شهرستانهای، ممسنی کازرون و رستم - 55636

دریاچه پریشان را در اینجا رده بندی کنید.

نورآباد (مرکزی) (ممسنی دشمن زیاری و ماهور میلانی - 556362

مصیری (مرکزی رستم) و سورنا - 556363

کازرون و چنار شاهيجان - 556364

کوهمره - 556365

خشت کنار تخته و کمارج - 556366

جره و بالاده - 556367

شهرستانهای اقلید، سپیدان مرودشت ارسنجان و پاسارگاد - 55637

پاسارگاد و تخت جمشید را در اینجا رده بندی کنید.

رودگر را در اینجا رده بندی کنید.

اقلید - 556372

سده و حسن آباد - 556373

اردکان) مرکز شهرستان (سپیدان و همایجان - 556374

بیضا - 556375

مرودشت - 556376

سپیدان درودزن کامفیروز و کر - 556377

ارسنجان - 556378

سعادت شهر مرکزی (پاسارگاد و پاسارگاد - 556379

استان بوشهر - 5564

شهرستانهای بوشهر گناوه و دیلم - 55642

[\(1\)](#) خارک - 556423

بندرگناوه (مرکزی) (گناوه - 556425

ریگ - 556426

بندر دیلم (مرکزی دیلم) - 556427

امام حسن (بهرگان) - 556428

شهرستانهای دشتستان و تنگستان 55643

برازجان مرکزی) (تنگستان - 556432

سعد آباد - 556433

شبانکاره - 556434

آپخش بوشکان وارم - 556435

اهرم مرکزی) (دشتستان - 556436

دلوار. 556437

شهرستانهای، دشتی دیر و کنگان - 55644

رودمند را در اینجا رده بندی کنید.

خورموج مرکزی) (دشتی - 556442

کاکي، شنبه و طسوج - 556443

بندر دیر (مرکزی) (دیر - 556445

بردخون - 556446

بندرکنگان (مرکزی) (کنگان - 556447

شهرستانهای جم و عسلویه - 55645

جم - 556452

1- شماره [557355- برای جزیره فوق ترجیح داده میشود

عسلویه - 556455

چاه مبارک - 556456

استان کرمان استان هرمزگان استان سیستان و بلوچستان، خلیج فارس و دریای عمان - 557

کوه های بشاگرد را در اینجا رده بندی کنید

استان کرمان - 5572

شهرستانهای کرمان و راور - 55722

کویر لوت و کوه های کوهبنان و جوپار را در اینجا رده بندی کنید

کرمان - 557222

ماهان - 557223

شهداد و چترود - 557224

گلباف و راین - 557225

راور - 557226

کوهساران - 557227

شهرستانهای بم، سیرجان بردسیر بافت، رابر ارزوئیه نرماشیر، ریگان و فهرج - 55723

لوت زنگی، احمد کویر نمک سیرجان و کوه لاله زار را در اینجا رده بندی کنید.

بم و بروات - 557232

نرماشیر و روداب - 557233

فهرج و نگین کویر - 557234

محمد آباد (مرکزی ریگان و گنبدکی - 557235

سیرجان بلورد، زیدآباد پاریز و گلستان - 557236

بردسیر لاله زار گلزار و نگار - 557237

یافت و بزنجان - 557238

رابر ارزوئییه و هنزا - 557239

شهرستانهای جیرفت، کهنوج رودبار جنوب قلعه گنج، منوجان عنبر آباد و فاریاب - 55724

کوه های جبال بارز و هراز رود هلیل رود و باتلاق جازموریان را در اینجا رده بندی کنید.

جیرفت و اسماعیلی - 557242

کهنوج - 557243

رودبار و جازموریان - 557244

قلعه گنج و چاه داد خدا - 557245

منوجان و آسمینون - 557246

عنبرآباد و جبال بارز جنوبی - 557247

ساردوئییه و جبال بارز - 557248

فاریاب و حور - 557249

شهرستانهای، زرنند، رفسنجان شهر بابک انار و کوهبنان - 55725

کویر مروست و کویر ابرکوه را در اینجا رده بندی کنید

زرنند و یزدان آباد - 557252

کوهبنان و طغرالجر - 557253

رفسنجان و مس سرچشمه - 557254

نوق کشکوئییه و فردوس - 557255

شهر بابک و دهج - 557256

انار 557257

استان هرمزگان - 5573

شهرستانهای بندر عباس حاجی آباد و خمیر - 55732

بندر عباس - 557322

تخت و قلعه قاضی - 557323

فین - 557324

خمیر و رویدر - 557325

حاجی آباد - 557326

فارغان و احمدی - 557327

شهرستانهای میناب، رودان، جاسک سیریک و بشاگرد 55733

رود میناب را در اینجا رده بندی کنید

میناب توکهور و بندزرک - 557332

سندرک - 557333

سیریک بیابان و بمانی - 557334

دهبارز مرکزی (رودان) - 557335

رودخانه، بیکاه و جغین - 557336

بندر جاسک مرکزی جاسک و لیردف - 557337

سردشت مرکزی، بشاگرد گوهران و کافروپارمون - 557338

شهرستانهای بندر لنگه، قشم پارسیان، بستک و ابوموسی - 55734

رود مهران را در اینجا رده بندی کنید.

بندر لنگه و مهران - 557342

بستک، جناح و کوخردهرنگ 557343

شپیکوه - 557344

پارسیان گاویندی) و کوشکنار - 557345

ص: 64

کیش و لاوان - 557346

قشم و هرمز - 557347

شهاب - 557348

ابوموسی و تنب - 557349

خلیج فارس و جزایر ایرانی خلیج فارس - 155735

تنگه هرمز را در اینجا رده بندی کنید.

قشم - 1557352

لاوان - 1557353

کیش هندورابی و فارور - 1557354

خارک - 1557355

سایر جزایر خلیج فارس - 1557356

دریای عمان - 55737

استان سیستان و بلوچستان - 5574

شهرستانهای، زاهدان، زابل، زهک، هامون، هیرمند میرجاوه و نیمروز - 55742

رود هیرمند و دریاچه سیستان را در اینجا رده بندی کنید.

زاهدان - 557422

میرجاوه، لادیز و ریگ ملک - 557423

نصرت آباد و کورین - 557424

زابل - 557425

ادیمی مرکزی (نیمروز و صابری) - 557426

محمد آباد مرکزی هامون و تیمور آباد - 557427

زهک و جزینک - 557429

شهرستانهای، خاش سراوان سیب سوران و مهرستان - 55743

کوه تفتان را در اینجا رده بندی کنید.

خاش و ایرندگان - 557432

نوک آباد - 557433

سراوان 557434

جالق - 557435

سوران) مرکزی شهرستان سیب (سوران و هیدوچ 557436

مهرستان (زابلی) و آشار - 557437

بم پشت - 557438

شهرستانهای، ایرانشهر، دلگان، فنوج و سرباز - 55744

رودهای سرباز و بمپور را در اینجا رده بندی کنید.

ایرانشهر و بزمان - 557442

گلمورتی مرکزی شهرستان دلگان و جلگه چاه هاشم - 557443

بمپور - 557444

سرباز و پیشین - 557445

راسک مرکزی (سرباز) و پارود - 557446

شهرستانهای چاه بهار نیک، شهر فنوج، کنارک و قصرقند - 55745

چاه بهار - 557452

دشتیاری و پلان - 557453

قصر قند ساربوک و تلنگ - 557454

فنج و گتیج - 557456

اسپکه (لاشار) و آهوران - 557457

کنارک و زرآباد - 557458

شهرها و مناطقی که در گذشته به ایران تعلق داشته و اکنون در خاک پاکستان واقع اند. - 15577

استان خراسان، رضوی استان سمنان استان خراسان شمالی استان خراسان جنوبی - 558

هریرود را در اینجا رده بندی کنید

استان خراسان رضوی 5582

شهرستانهای، مشهد چناران، فریمان سرخس کلات و بینالود - 55822

کشف رود و رشته کوههای هزار مسجد را در اینجا رده بندی کنید.

مشهد - 558222

احمد آباد و رضویه - 558223

چناران و گلپهار - 558224

فریمان و قلندرآباد - 558225

شاندیز (مرکزی بینالود و طرهبه - 558226

سرخس و مرزداران - 558227

کلات و زاوین 558228

شهرستانهای قوچان و درگز 55823

کوه های الله اکبر و کپه داغ را در اینجا رده بندی کنید.

قوچان - 558232

باجگیران - 558233

درگز - 558234

نوخذان - 558235

لطف آباد - 558236

چاپشلو - 558237

شهرستانهای تربت جام تربت حیدریه تایباد خواف، رشتخوار زاوه و باخرز - 55824

تربت جام بوژگان و پایین جام - 558242

صالح آباد و نصر آباد - 558243

تربت حیدریه کدکن بایک و جلگه رخ - 558244

باخرز و بالا ولایت - 558245

تایباد و میان ولایت - 558246

خواف، سنگان جلگه زوزن و سلامی - 558247

رشتخوار و جنگل - 558248

دولت آباد مرکزی (زاوه) و سلیمان - 558249

شهرستانهای نیشابور، سبزوار، جغتای، جوین، داورزن فیروزه و خوشاب - 55825

کوه های بینالود و جغتای را در اینجا رده بندی کنید.

نیشابور و زیرخان - 558252

میان جلگه و سرولایت - 558253

سبزوار روداب و ششتمد - 558254

سلطان آباد) مرکزی (خوشاب و مشکان - 558255

جغتای و هلالی - 558256

نقاب (مرکزی) (جوین و عظاملک - 558257

داورزن و باشتین - 558258

شهرستانهای کاشمر گناباد و برداسکن -55826

کوه چهل تن را در اینجا رده بندی کنید.

کاشمر -558262

کوهسرخ -558263

گناباد -558264

کاخک -558265

برداسکن -558266

انابد و شهر آباد -558267

شهرستانهای خلیل، آباد، مه ولات و بجستان -55827

خلیل آباد -558272

ششطراز -558273

فیض آباد مرکزی (مه ولات و شادمهر) -558274

بجستان و یونسی -558276

استان سمنان 5583

دشت کویر را در اینجا رده بندی کنید

شهرستانهای سمنان دامغان و سرخه -55832

سفیدکوه و شه میرزاد کوه را در اینجا رده بندی کنید.

سمنان -558323

سرخه -558324

دامغان -558325

امیر آباد -558326

گرمسار-558332

ایوانکی 558333

آرادان-558334

کهن آباد-558335

مهدی شهر (سنگسر)-558336

شهمیرزاد-558337

شهرستانهای شاهرود و میامی 55834

رود کال شور را در اینجا رده بندی کنید.

شاهرود-558342

بسطام 558343

بیارجمند 558344

میامی و کالپوش-558345

استان خراسان شمالی - 5584

شهرستانهای اسفراین، بجنورد، جاجرم و گرمه-55842

رود قره سو و کوه آلاداغ را در اینجا رده بندی کنید.

اسفراین-558422

بام و صفی آباد-558423

بجنورد و گرمخان-558423

جاجرم-558426

جلگه سنخواست جلگه شوقان و دشت کوه-558427

گرمه 558428

شیروان - 558432

سرحد - 558433

قوشخانه - 558434

فاروج و خوبشان - 558435

شهرستانهای مانه و سملقان راز و جرگلان - 55844

مانه و سملقان - 558442

آشخانه (مرکزی) مانه و سملقان - 558443

راز (مرکزی) راز و (جرگلان) - 558445

استان خراسان جنوبی - 5586

شهرستانهای، فردوس، طبس بشرویه و سرایان - 55862

کویر نمک را در اینجا رده بندی کنید

فردوس - 558622

طبس و دیهوک - 558624

دستگران - 558625

بشرویه و ارسک - 558626

آیسک (مرکزی) (سرایان و سه قلعه) - 558627

شهرستانهای بیرجند قائنات نهبندان و خوسف - 55863

بیرجند - 558632

قائن (مرکزی) قائنات سده - 558633

نیمبلوک - 558634

نهبندان - 558635

شوسف 558636

خوسف و جلگه ماژان 558637

ص: 71

شهرستانهای، سریشه در میان زیرکوه- 55864

سریشه مود و درح - 558642

اسدیه مرکزی) (درمیان - 558643

گزیک - 558644

قهستان - 558645

حاجی آباد مرکزی (زیرکوه و شاسکوه - 558646

زهان - 558647

شهرها و مناطق واقع در شرق دریای خزر که در گذشته به ایران تعلق داشته و اکنون در خاک، ازبکستان ترکمنستان و تاجیکستان واقع اند.

I-5587

شهرها و مناطقی که در گذشته به ایران تعلق داشته و اکنون در خاک افغانستان واقع اند. I-5588

استان، یزد استان اصفهان و استان چهار محال و بختیاری - 559

استان یزد - 5592

شهرستانهای، یزد مهریز اشکذر و خاتم - 55922

مرداب گاوخونی را در اینجا رده بندی کنید

یزد - 559222

اشکذر (صدوق) - 559223

خضر آباد - 559224

مهریز - 559225

هرات) (مرکزی) (خاتم و مروست - 559226

زارچ - 559227

شهرستانهای، بافق اردکان میبد و بهاباد - 55923

بهباد و اسفیج - 559233

اردکان و عقدا - 559235

خرائق - 559236

میبد ندوشن و بفروئیه - 559237

شهرستانهای تفت و ابرکوه - 55924

شیرکوه را در اینجا رده بندی کنید

تفت - 559242

نیر - 559243

ابرکوه - 559244

بهمن - 559245

گاریزات - 559246

استان اصفهان - 5593

کوه های کرکس را در اینجا رده بندی کنید.

شهرستانهای، اصفهان برخوار خمینی، شهر شاهین شهر و میمه بوئین و میاندشت - 55932

زاینده رود را در اینجا رده بندی کنید

اصفهان - 559322

جرقویه علیا، جرقویه سفلی و بن رود - 559323

کوهپایه و جلگه - 559324

حبیب آباد (مرکزی برخوار - 559325

میمه - 559326

خمینی شهر (مارین) - 559327

بوئین میاندشت کرچمبو - 559329

شهرستانهای، نائین اردستان نطنز، خور و بیابانک 55933

نائین 559332

انارک - 559333

خور (مرکزی) خور و بیابانک - 559334

زواره - 559335

اردستان - 559336

نطنز و امامزاده - 559337

شهرستانهای، سمیرم شهرضا، لنجان فلاورجان مبارکه و دهاقان 55934

سمیرم و وردشت - 559342

پادنا و دناکوه 559343

شهرضا - 559344

دهاقان سمیرم سفلی - 559345

باغ بهادران - 559346

زرین شهر مرکزی (لنجان) - 559347

مبارکه و گرکن جنوبی - 559348

فلاورجان پیربکران و قهدریجان - 559349

شهرستانهای نجف آباد تیران و کرون گلپایگان خوانسار، فریدونشهر فریدن و چادگان - 55935

نجف آباد و مهردشت - 559352

تیران مرکزی تیران و (کرون و کرون) - 559353

گلپایگان - 559354

داران) مرکزی (فریدن و زنده رود - 559356

چادگان و چنارود - 559357

فریدونشهر - 559358

شهرستانهای کاشان آران و بیدگل - 55936

کاشان - 559362

نیاسر - 559363

قمصر - 559364

آران و بیدگل - 559365

کویرات - 559366

برزک - 559367

استان چهار محال و بختیاری - 5594

شهرستانهای شهر، کرد فارسان (میزدج) بن و سامان - 55942

شهرکرد، لاران و فرخ شهر - 559422

فارسان (میزدج)، جوتقان و باباحیدر - 559423

سامان و زاینده رود - 559424

بن و شیدا - 559425

شهرستانهای بروجن لردگان اردل و کیار - 55943

بروجن - 559432

لردگان، فلارد خانمیرزا منج و رودشت - 559433

گندمان - 559434

اردل و میانکوه - 559435

بلداجى - 559436

شلمزار (مرکزی) (کيار و ناغان) - 559437

ص: 75

شهرستان کوه‌رنگ - 55944

چلگرد مرکزی (کوه‌رنگ) - 559442

بازفت - 559443

دو آب صمصامی - 559444

ص: 76

آبادان-555376

آبادان (شهرستان)-55537

آباده 556332

آباده (شهرستان) 55633

آباده طشک-556337

آپخش 556435

آب پر مرکزی (طارم)-553423

آبدانان 554534

آبدانان (شهرستان) 55453

آبژدان 555344

آبش احمد-553236

آبگرم 553636

آبی بیگلو-553126

آبیک 553626

آبیک (شهرستان)-55362

آذربایجان شرقی (استان) 5532

آذربایجان غربی (استان) 5533

آذرشهر - 553225

آذر شهر (شهرستان) - 55322

آرادان 558334

آرادان (شهرستان) 55833

آران و بیدگل - 559365

آران و بیدگل (شهرستان) - 55936

آرمده - 554238

آزادشهر 552124

آزاد شهر (شهرستان) - 55212

آسارا - 5512522

آستارا 552366

آستارا (رود) - 55236

آستارا (شهرستان) 55236

آستانه اشرفیه 552335

آستانه اشرفیه (شهرستان) 55233

آسمینون - 557246

آشار - 557437

آشتیان - 551355

آشتیان (شهرستان) - 55135

آغا جاري-555364

آغا جاري (شهرستان) 55536

آفتاب-551226

آفتجاي (رود) 55332

آق قلا 552133

آق قلا (شهرستان) 55213

آلاداغ (كوه) 55842

آلاشت 552254

آلوت-554237

آمل 552262

آمل (شهرستان) 55226

أوج 553633

أوج (شهرستان) 55363

آهوران-557457

آيسك مركزي (سرايان) 558627

الف

ابركوه-559244

ابركوه (شهرستان) 55924

ابركوه (كوه) 55725

ابركوه كوير (تك كوير ابركوه

ابوموسي-557349

ابوموسی (شهرستان) 55734

ابهر - 553442

ص: 81

ابهر (شهرستان) 55344

ایهرود 5534

احمد آباد- 558223

احمد آباد مستوفی- 551224

احمد سرگوراب 552353

أحمدي 557327

ادیمی مرکزی (نیمروز- 557426

اراک- 551322

اراک (شهرستان) 55132

ارجمند 551243

ارد- 556359

اردبیل- 553122

اردبیل (استان)- 5531

اردبیل (شهرستان)- 55312

اردستان 559336

اردستان (شهرستان) 55933

اردکان 559235

اردکان (شهرستان)- 55923

اردکان (مرکزی) (سپیدان)- 556374

اردل- 559435

اردل (شهرستان) 55943

ارزوئيه (شهرستان) 55723

ارژن 556323

ارس - 553323

ارس (رود) - 553

ارسنجان - 556378

ارسنجان (شهرستان) 55637

ارشق - 553144

ارکواز مرکزی (ملکشاهی) - 554528

ارم 556435

اروميه - 553332

اروميه (جزاير) 55333

اروميه (درياچه) 553

اروميه (رود) 55333

اروميه (شهرستان) - 55333

اروندروود - 55537

اروندکنار - 555377

ازگله - 554437

ازنا - 555245

ازنا (شهرستان) - 55524

ارسک - 558626

اسالم 552365

استهبان 556328

استهبان (شهرستان) - 55632

اسد آباد - 554327

اسدآباد (شهرستان) - 55432

اسدیه مرکزی (درمیان) - 558643

اسفراین 558422

اسفراین (شهرستان) - 55842

اسفرورین - 553643

اسفیج 559233

اسکو 553226

اسکو (شهرستان) - 55322

اسلام آباد (بخش پارس آباد) - 553132

اسلام آباد غرب 554442

اسلام آباد غرب (شهرستان) - 55444

اسلامشهر - 551224

اسلامشهر (شهرستان) - 55122

اسماعیلی - 557242

اسماعیلیه - 555322

أسیر 556355

اشتران کوه (کوه) - 55524

اشترینان - 555233

اشتهارد (شهرستان) - 551256

اشكذر - 559223

اشكذر (صدوق) - 55922

اشكنان - 556354

اشنويه 553343

اشنويه (شهرستان) 55334

اصفهان - 559322

اصفهان (استان) - 5593

اصفهان (شهرستان) - 55932

اصلاوندوز - 553133

اطاقور - 552326

افزر - 556357

افشار - 553433

اقلید - 556372

اقلید (شهرستان) - 55637

البرز (استان) 55125

البرز (شهرستان) 55365

البرز (کوه) - 552

الشر (مرکزی) سلسله - 555225

الله اکبر (کوه) - 55823

الوار گرمسیری - 555334

الوند (كوه) 55432

ص: 85

الوند (مرکزی) (البرز) 553652

الیگودرز 555242

الیگودرز (شهرستان) 55524

امام-554232

امام حسن (بهرگان) -556428

امامزاده 559337

امامزاده عبدالله-552264

املش 552323

املش (شهرستان) 55232

امیدیه-555368

امیدیه (شهرستان) 55536

امیر آباد-558326

انابد-558267

انار-557257

انار (شهرستان)-55725

انارک 559333

اندیکا (شهرستان) 55534

اندیمشک 555334

اندیمشک (شهرستان)-55533

انزل 553335

انگوت-553137

اورامان 554245

اوز-556353

اهر-553234

اهر (شهرستان)-55323

اهرچای (رود)-55323

اهر م مرکزی (تنگستان) 556436

اهواز-555322

اهواز (شهرستان)-55532

ایجرود (شهرستان)-55343

ایذه-555352

ایذه (شهرستان) 55535

ایران شهر-557442

ایران شهر (شهرستان) 55744

ایرندگان-557432

ایزدخواست-556349

ایلام-554522

ایلام (استان) 5545

ایلام (شهرستان) 55452

ایلخچی-553226

ایوان 554523

ایوان (شهرستان)-55452

ایواوغلی 553326

ب

باباجانی تک ثلاث باباجانی

باباحیدر 559423

بابل - 552255

بابل (رود) 55225

بابل (شهرستان) 55225

بابل کنار 552255

بابلسر 552256

بابلسر (شهرستان) 55225

باتلاق جازموریان تک جازموریان

باجگیران - 558233

باخرز 558245

باخرز (شهرستان) 55824

باراندوزرود - 55333

باروق 553355

بازرگان - 553322

بازفت 559443

باشت 556243

باشت (شهرستان) - 55624

باشتین - 558258

باغ ملک - 555354

باغ ملک (شهرستان) - 55535

بافت - 557238

بافت (شهرستان) - 55723

بافق 559232

بافق (شهرستان) - 55923

باقرشهر - 551264

بالاطالقان - 5512553

بالا ولایت 558245

بام - 558423

بانہ - 554234

بانہ (شهرستان) - 55423

باوی 55532

بایک - 558244

باینگان 554435

بجستان 558276

بجستان (شهرستان) - 55827

بجنورد - 558424

بجنورد (شهرستان) - 55842

بختگان (دریاچه) 55632

بذره 554533

بدره (شهرستان) 55453

ص: 89

برازجان) مرکزی (دشتستان 556432

بربرود شرقی - 555247

بربرود غربی - 555247

برخوار (شهرستان) - 55932

برداسکن - 558266

برداسکن (شهرستان) 55826

بردخون - 556446

بردسیر - 557237

بردسیر (شهرستان) 55723

برزک - 559367

بروات - 557232

بروجرد - 555232

بروجرد (شهرستان) 55523

بروجن - 559432

بروجن (شهرستان) 55943

بزمان - 557442

بزنجان - 557238

بزینه رود بخش خداپنده 553436

بستان - 555337

بستان آباد 553224

بستان آباد (شهرستان) 55322

بستک (شهرستان) - 55734

بسطم 558343

بشارت - 555243

بشاریات 553626

بشاگرد (شهرستان) - 55733

بشاگرد (کوه) 557

بشرویه - 558626

بشرویه (شهرستان) - 55862

بفروئیه - 559237

بلبلان آباد 554255

بلداجی 559436

بلده - 552267

بلورد 557236

بلوکات - 552336

بم - 557232

بم (شهرستان) - 55723

بمانی - 557334

بمیشث - 557438

بمپور - 557444

بمپور (رود) - 55744

بن 559425

بناب 553267

بناب(شهرستان) 55326

بنارویه -556352

بنان (کوه) -55722

بنت 557455

بندی شرقی 552257

بندی غربی -552257

بندر امام خمینی -555367

بندر انزلی -552347

بندر انزلی (شهرستان) 55234

بندر ترکمن مرکزی) (ترکمن -552142

بندر جاسک مرکزی) (جاسک -557337

بندر دیر (مرکزی) (دیر -55644

بندر دیلم (مرکزی) (دیلم -556427

بندر عباس -557322

بندر عباس (شهرستان) 55732

بندر کنگان (مرکزی) (کنگان -556447

بندرگز -552145

بندرگز (شهرستان) -55214

بندر گناوه (مرکزی) (گناوه -556425

بندر لنگه -557342

بندر ماهشهر 555365

بندر ماهشهر (شهرستان) 55536

بندزرک- 557333

بن رود- 559323

بوانات- 556334

بوانات (شهرستان) 55633

بوژگان- 558242

بوستان بخش (باشت)- 556244

بوستان (مرکزی) (بهارستان) 5512456

بوشکان 556435

بوشهر- 556422

بوشهر (استان)- 5564

بوشهر (شهرستان) 55642

بوکان- 553353

بوکان (شهرستان) 55335

بومهن (مرکزی) (پردیس) 551244

بوير احمد (شهرستان) 55622

بوير احمد و کهگیلویه (استان)- 5562

بوئين زهرا- 553632

بوئين زهرا (شهرستان) 55363

بوئين مياندشت- 559329

بہاباد 559233

بہاباد (شہرستان) 55923

بہار 554323

بہار (شہرستان) - 55432

بہاران - 552132

بہارستان (شہرستان) - 551245

بہیمان 555364

بہیمان (شہرستان) - 55536

بہرگان تک امام حسن

بہشہر - 552225

بہشہر (شہرستان) - 55222

بہمن - 559245

بہمنی گرمسیری 556233

بہنمیر - 552256

بیابان - 557334

بیارجمند 558344

بیجار 554252

بیجار (شہرستان) 55425

بیرانوند (چغلوندی) - 555222

بیرجند - 558632

بیرچند (شہرستان) 55863

بیستون 554423

بیضا 556375

بیگاہ 557336

پیلوار- 554422

بیله سوار- 553134

بیله سوار (شهرستان)- 55313

بینالود (شهرستان)- 55822

بینالود (کوہ)- 55825

پ

پایامی 555229

پاتاوه 556228

پادنا- 559343

پارس آباد 553132

پارس آباد (شهرستان) 55313

پارسیان (شهرستان)- 55734

پارسیان (گاوبندی)- 557345

پارود- 557446

پاریز 557236

پاسارگاد- 556379

پاسارگاد (شهرستان) 55637

پاکدشت 551274

پاوه 554432

پاوه (شهرستان) 55443

پایین جام - 558242

پردیس - 551244

پردیس (شهرستان) - 55124

پرو (کوه) 55442

پره سر - 552367

پریشان (دریاچه) 55636

پشتکوه 556338

پلان 557453

پلدختر - 555228

پلدختر (شهرستان) - 55522

پلدشت - 553323

پلدشت (شهرستان) - 553323

پل سفید (مرکزی) (سوادکوه) 552254

پلنگ آباد - 5512563

پیرانشهر 553345

پیرانشهر (شهرستان) - 55334

پیربکران - 559349

پیر سلمان - 554327

پیشخور - 554328

پیشوا-551273

پیشوا (شهرستان)-55127

پیشین-557445

ت

تاب (رود) 55536

تازه آباد (مرکزی) ثلاث باباجانی 554437

تازه کند-553132

تاکستان-553642

تاکستان (شهرستان) 55364

تالارپی 552244

تالش تک طوالش

تایباد-558246

تایباد (شهرستان)-55824

تبریز-553222

تبریز (شهرستان) 55322

تجریش-551232

تجن (رود) 5522

تخت-557323

تخت جمشید-55637

تخت سلیمان 553358

تربت جام-558242

تربت جام (شهرستان) - 55824

ص: 97

ترت حیدریه -558242

ترت حیدریه (شهرستان) 55824

ترکمانچای -553258

ترکمن (شهرستان) -55214

نسوج -553227

تشان 555362

تفت -559242

تفت (شهرستان) -55924

تفتان (کوه) 55743

تفرش 551352

تفرش (شهرستان) 55135

تکاب 553357

تکاب (شهرستان) -55335

تلخه رود -5532

تلنگ 557454

تنب -557349

تنکابن 552276

(تنکابن (شهرستان) -55227

تنکمان -5512533

تنگستان (شهرستان) 55643

تنگه هرمز -55735

توچال (کوه) 55123

ص: 98

توکهور - 557332

تولم 552356

تویسرکان - 554332

تویسرکان (شهرستان) 55433

تهران 551222

تهران (استان) - 5512

تهران (شهرستان) - 55122

تیران (مرکزی) تیران) و (کرون - 559353

تیران و کرون (شهرستان) 55935

تیکمه داش - 553224

تیمور آباد - 557427

ث

ثلاث باباجانی (شهرستان) 55443

ج

جالبق 555246

جاجرم - 558426

جاجرم (شهرستان) - 55842

جاجرود - 551244

جاجرود (رود) - 5512

جاجوریان - 557244

جاجوریان (با تلاق) - 55724

جالق 557435

جایزان-555369

جبال بارز-557248

جبال بارز جنوبی-557247

جبال بارز (کوه)-55724

جراحی (رود) 5553

جرقویه سفلی-559323

جرقویه علیا-559323

جرگلان-558445

جره و بالاده 556367

جزایر ایرانی خلیج فارس تک خلیج فارس

جزایر دریاچه ارومیه تک دریاچه ارومیه (جزایر)

جزینک 557429

جعفر آباد بخش پيله سوار-553135

جعفرآباد(بخش قم)-551285

جغتای-558256

جغتای (شهرستان) 55825

جغتای (کوه)-55825

جغین 557336

جلفا 553233

جلفا (شهرستان) 55323

جلگہ 559324

ص: 100

جلگہ چاہ ہاشم - 557443

جلگہ رخ - 558244

جلگہ زوزن - 558247

جلگہ سنخواست - 558427

جلگہ شوقان - 558427

جلگہ ماژان - 558637

جلیل آباد - 551273

جم - 556452

جم (شہرستان) - 55645

جمکران - 551283

جناح - 557343

جنت - 556342

جنگل - 558248

جواد آباد (جوادیہ) - 551273

جوادیہ نک جواد آباد

جوانرود - 554434

جوانرود (شہرستان) - 55443

جوپار (کوہ) - 55722

جوکار - 554333

جولکی - 555364

جونقان - 559423

جوڤيار-552243

ص: 101

جو بیار (شهرستان) 55224

جویم 556352

جوین (شهرستان) -55825

جهرم -556345

جهرم (شهرستان) 55634

جیرفت 557242

جیرفت (شهرستان) -55724

چ

چابکسر 552325-

چاپشلو -558237

چادگان -559357

چاراویماق 55326

چاراویماق (شهرستان) 553263

چادگان (شهرستان) -55935

چاروسا 556236

چالدران (شهرستان) 55332

چالوس -552273

چالوس (رود) -55227

چالوس (شهرستان) -55227

چاه دادخدا 557245

چاه مرید 557243

چاه بهار (شهرستان) - 55745

چاه دادخدا 557245

چاه مبارک - 556456

چایپاره (شهرستان) 55332

چترود 557224

چرام 556235

چرام (شهرستان) - 55623

چرداول (شهرستان) 55452

چشم خلف عیسی 555366

چشمه ساران - 552124

چغامیش - 555332

چغامیش - 555332

چغلوندی تک بیرانوند

چقابل (مرکزی) (رومشکان) - 555252

چگنی (سراب) (دوره) 555226

چلگرد مرکزی (کوهرنگ) - 559442

چلو - 555344

چمستان 552266

چناران 558224

چناران (شهرستان) - 55822

چنار شاهيجان - 556364

چندار-5512532

جنگ الماس 554253

چوار 554522

چورزق 553423

چهارباغ-5512532

چهاردانگه بخش (اسلامشهر 551225

چهاردانگه بخش (ساری-552247

چهار دولی 554256

چهار محال و بختیاری (استان)-5594

چهلتن (کوه) 55826

چهل چشمه (کوه)-55424

ح

حاجی آباد 557326

حاجی آباد (شهرستان)-55732

حاجی آباد مرکزی زرین (دشت)-556349

حاجی آباد مرکزی (زیرکوه)-558646

حبله رود 55124

حیب اباد 559325

حتی 555343

حسن آباد-556373

حسن کیاده تک کیاشهر

حمیدیه -555324

حمیدیه (شهرستان) -55532

حمیل -554442

حور -557249

حومه -553225

حویق -552363

خ

خاتم (شهرستان) -55922

خارک -556423

خارک (جزیره) -1557355

خاروانا -553235

خاش -557432

خاش (شهرستان) -55743

خانمیرزا -559433

خاوران -551263

خاو و میرآباد -554243

خبوشان -558435

خدا آفرین (شهرستان) -55323

خدابنده (شهرستان) -55343

خراسان جنوبی (استان) -5586

خراسان رضوی (استان) -5582

خرامه 556324

خرامه (شهرستان) 55632

خرائق- 559236

خرقان- 551365

خرم آباد- 555222

خرم آباد (بخش تنکابن) 552278

خرم آباد (شهرستان)- 55522

خرمبید (شهرستان) 55633

خرمدره- 553444

خرمدره (شهرستان) 55344

خرمدشت (نهاوند)- 553645

خرمشهر- 555372

خرمشهر (شهرستان)- 55537

خزل- 554337

خسروشاه- 553222

خشت- 556366

خشکبیجار 552343

خضیر آباد- 559224

خفر- 556347

خلجستان- 551286

خلخال 553154

خلیج فارس ا-155735

خلیج فارس سایر (جزایر ا-1557356

خلیفان-553352

خلیل آباد (شهرستان)-55827

خلیل آباد-558272

خمارلو (مرکزی خداآفرین-553237

خمام-552345

خمیر 557325

خمیر (شهرستان)-55732

خمین-551332

خمین (شهرستان)-55133

خمینی شهر-559327

خمینی شهر (ماریین)-55932

خنافره-555374

خنج 556353

خنج (شهرستان) 55635

خنجین 551353

خنداب-551323

خنداب (شهرستان)-55132

خواجه 553223

خواف-558247

خوانسار 559355

خوانسار (شهرستان) -55935

خور و بیابانک (شهرستان) -55933

خور (مرکزی) خور و بیابانک -559334

خورش رستم 553155

خورگام 552338

خورموج (مرکزی) (دشتی) -556442

خوزستان (استان) 5553

خوسف -558637

خوسف (شهرستان) 55863

خوشاب (شهرستان) -55825

خوی -553325

خوی (شهرستان) -55332

د

دابوشت -552262

داراب -556342

داراب (شهرستان) 55634

داران مرکزی (فریدن) 559356

دارخوین -555375

داشلی برون 552123

دالاهو (شهرستان) 55444

دالکی (رود) -556

ص: 108

دامغان-558325

دامغان (شهرستان)-55832

دانسفهان-553634

داورزن-558258

داورزن (شهرستان)-55825

درب گنبد 555227

در جزین-554324

درج-558642

درگز-558234

درگز (شهرستان) 55823

درمیان (شهرستان)-55864

درودزن-556377

دروهان 556223

دره شهر-554532

دره شهر (شهرستان) 55453

دریاچه ارومیه ((جزایر) 55333

دریای خزر 5524

دریای عمان-557

دریای عمان [55737]

دز (رود) 5553

دزفول-555332

دستگردان - 558625

دشت آزادگان (شهرستان) 55533

دشتابی 553635

دشتستان (شهرستان) - 55643

دشت سر 552262

دشتک 553324

دشت کوه - 558427

دشت کویر 5583

دشتی (شهرستان) - 55644

دشتیاری 557453

دشمن زیاری - 556362

دلبران 554254

دلفان (نورآباد) - 55522

دلفان - 555224

دلگان (شهرستان) - 55744

دلوار 556437

دلیجان 551335

دلیجان (شهرستان) 55133

دلبران - 554254

دماوند - 551242

دماوند (شهرستان) - 55124

دماوند (کوه) 55226

ص: 110

دنا (کوه) - 55622

دناکوه (بخش سمیرم) 559343

دو آب صمصامی 559444

دودانگه - 552248

دورود - 555234

دورود (شهرستان) - 55523

دوره - 55522

دوست محمد (مرکزی) (هیرمند) - 557428

دو گنبدان مرکزی (گچساران) - 556242

دولت آباد مرکزی (برخوار) 559325

دولت آباد (مرکزی) (زاوه) - 558249

دهاقان (سمیرم) (سفلی) 559345

دهاقان (شهرستان) 55934

دهبارز مرکزی (رودان) 557335

دهج - 557256

دهدز - 555353

دهدشت مرکزی (کهگیلویه) - 556232

دهرم - 556358

دهفری - 552258

دهگلان - 554255

دهگلان (شهرستان) 55425

دهلران (شهرستان) 55453

دیر (شهرستان) 55644

دیشموک - 556237

دیلیم (شهرستان) - 55642

دیلمان - 552334

دینور - 554425

دیواندره - 554247

دیواندره (میرانشاه) - 55424

دیپوک 558624

ر

رابر 557239

رابر (شهرستان) - 55723

راز مرکزی (راز و جرگلان) 558445

رازمیان 553623

راز و جرگلان (شهرستان) - 55844

راسک (مرکزی) (سرباز) - 557446

رامسر 552277

(رامسر) (شهرستان) - 55227

رامشیر - 555357

رامشیر (شهرستان) - 55535

رامند 553635

رامهرمز 555356

ص: 112

رامهرمز (شهرستان) - 55535

رامیان 552125

رامیان (شهرستان) - 55212

رانکوه 552323

راور 557226

راور (شهرستان) - 55722

راین - 557225

رباط کریم - 5512454

رباط کریم (شهرستان) 551245

رحمت آباد 552336

رحیم آباد - 552322

رزن - 554324

رزن (شهرستان) 55432

رستاق - 556342

رستم (شهرستان) - 55636

رشت - 552342

رشت (شهرستان) 55234

رشتخوار - 558248

رشتخوار (شهرستان) - 55824

رضوانشهر 552367

رضوانشهر (شهرستان) 55236

رضی - 553144

رغیوه - 555358

رفسنجان 557254

رفسنجان (شهرستان) - 55725

روانسر 554433

روانسر (شهرستان) 55443

روداب بخش (سبزوار) - 558254

روداب بخش (نرماشیر) - 557233

رودان (شهرستان) 55733

رودبار 552337

رودبار (شهرستان) 55233

رودبار (مرکزی) رودبار جنوب 557244

رودبار الموت شرقی 553623

رودبار الموت غربی - 553624

رودبار جنوب (شهرستان) - 55724

رودبار قصران - 551233

رودبست 552256

رودبنه - 552332

رودپی 552246

رودپی شمالی 552246

رودخانه - 557336

رودسر (شهرستان) - 55232

رودشت 559433

رودهن - 551242

رومشکان - 55525

رونیز - 556329

رویان 552265

رویدر - 557325

ری - 551262

ری (شهرستان) - 55126

ریگ 556426

ریگ ملک - 557423

ریگان - 55723

رینه 552263

ز

زابل - 557425

زابل (شهرستان) - 55742

زابلی نک مهرستان

زارچ - 559227

زاغه 555223

زاگرس بخش (چرداول) 554524

زاگرس (کوه) - 55

زاوه (شهرستان) - 55824

زاوین 558228

زاهدان 557422

زاهدان (شهرستان) - 55742

زاینده رود (رود) 55932

زاینده رود بخش (سامان) 559424

زبرخان - 558252

زرآباد - 557458

زردکوه 55534

زرقان - 556325

زرند - 557252

زرند (شهرستان) 55725

زرنديه (شهرستان) 55136

زرنه - 554523

زرین آباد (بخش دهلران) 554536

زرین آباد (مرکزی ایجرود) 553436

زرین دشت (شهرستان) 55634

زرین رود 553436

زرین شهر مرکزی (لنجان) - 559347

زرینه رود - 55335

ززو و ماهرو 555244

زز غربی - 555244

زلورود - 55332

زنجان - 553422

زنجان (استان) - 5534

زنجان (شهرستان) - 55342

زنجان رود (رود) - 55342

زنجانرود بخش (زنجان) - 553422

زند - 554334

زنده رود بخش (فریدن) - 559356

زواره - 559335

زهان - 558647

زهره (رود) - 55536

زهک - 557429

زهک (شهرستان) - 55742

زید آباد - 557236

زیدون - 555363

زیر آب - 552254

زیرکوه (شهرستان) - 55864

زیویه - 554232

س

سارال - 554247

ساردوئيه 557248

ساروق -551322

سارى 552246

سارى (شهرستان) -55224

سارى داش (کوه) -55332

سامان 559424

سامان (شهرستان) -5594

سامن 554335

ساوجبلاغ (شهرستان) 551253

ساوه 551362

ساوه (شهرستان) -55136

سيزوار -558254

سيزوار (شهرستان) -55825

سبلان (کوه) -5531

سپيدار (کوه) -55635

سپيدان (شهرستان) -55637

سجاس 553434

سجاس رود بخش خداينده 553434

سده -556373

سراب -553242

سراب (شهرستان) 55324

سرآب دوره -555226

سرآبله مرکزی (چرداول) -554524

سراجو 553265

سراوان 557434

سراوان (شهرستان) -55743

سرایان (شهرستان) -55862

سریاز -557445

سریاز (رود) 55744

سریاز (شهرستان) 55744

سریند -551324

سریشہ 558642

سریشہ (شهرستان) 55864

سرپل ذهاب -554447

سرپل ذهاب (شهرستان) 55444

سرچهان -556335

سرحد -558433

سرخرود 552268

سرخس -558227

سرخس (شهرستان) -55822

سرخه -558324

سردار جنگل 552352

سردرود 554324

ص: 119

سردشت 553347

سردشت بخش (دزفول) 555333

سردشت (شهرستان) 55334

سردشت مرکزی (بشاگرد) 557338

سرشیو بخش (سقز) 554232

سرشیو بخش (مریوان) 554244

سرعین - 553123

سرعین (شهرستان) - 55312

سرفاریاب 556235-

سروآباد 554246

سروآباد (شهرستان) - 55424

سروستان 556326

سروستان (شهرستان) - 55632

سرولایت - 558253

سریش آباد 554254

سعادت شهر (مرکزی) (پاسارگاد) 556379

سعد آباد 556433

سفیدرود 5523

سفیدکوه - 55832

سقز 554232

سقز (شهرستان) 55423

سلسله (شهرستان) - 55522

سلطان آباد مرکزی (خوشاب) - 558255

سلطان آباد (بخش) (رامهرمز) - 555356

سلطانیه - 553443

سلطانیه (شهرستان) - 55344

سلفچگان - 551287

سلماس - 553327

سلماس (شهرستان) - 55332

سلمان شهر - 552284

سلیمان - 558249

سملقان - 558442

سمنان - 558323

سمنان (استان) - 5583

سمنان (شهرستان) - 55832

سمیرم - 559342

سمیرم (شهرستان) - 55934

سمیرم سفلی نک دهاقان

سندرک - 557333

سنقر - 554427

سنقر (شهرستان) - 55442

سنگان - 558247

سنگسر تک مهدی شهر

سنندج 554222

سنندج (شهرستان) -55422

سوادکوه (کوه) -55225

سوادکوه (شهرستان) -55225

سوادکوه شمالی (شهرستان) 55225

سوران (مرکزی) سیب (سوران) -557436

سورک مرکزی (میان) (دورود) -552228

سورنا 556363

سوری 555253

سوسن -555352

سوسنگرد مرکزی (دشت آزادگان) 555336

سومار -554448

سویسه -555325

سهرورد -553432

سه قلعه -558627

سهند (کوه) -553222

سه هزار (رود) -55227

سیاهکل 552334

سیاهکل (شهرستان) 55233

سیب سوران (شهرستان) -55743

سیدان-556377

سیدون-555354

سیرجان-557236

سیرجان (شهرستان)-55723

سیرجان (کویر نمک نک کویر نمک سیرجان)

سیروان بخش (سنندج)-554222

سیروان (رود)-5542

سیروان (شهرستان) 55452

سیریک 557334

سیستان (دریاچه)-55742

سیستان و بلوچستان (استان) 5574

سی سخت-556227

سیلاخور 555235

سیلوانه-553334

سیمرغ (شهرستان) 55224

سیمره (رود) 5545

سیمکان 556346

سیمینه 553353

سیمینه رود-55335

سیوان 554522

سیه چشمه مرکزی (چالدران)-553324

شادگان-555374

شادگان (شهرستان) 55537

شادمهر 558274

شادیان 553263

شازند 551324

شازند (شهرستان) 55132

شاسکوه-558646

شال 553635

شاندرمن 552364

شاندیز (مرکزی) (بینالود) 558226

شاوور-555335

شاهرود-558342

شاهرود (شهرستان)-55834

شاهرود (کلور)-553156

شاهو-554433

شاهین شهر مرکزی شاهین شهر و میمه-559328

شاهین شهر و میمه (شهرستان) 55932

شاهین دژ-553356

شاهین دژ (شهرستان) 55335

شاهیوند-555226

شباب 554524

شہستر 553227

شہستر (شہرستان) 55322

شراء- 554322

شریف آباد- 551274

ششتمد- 558254

ششده 556344

ششطراز- 558273

شعیبہ- 555346

شفت 552353

شفت (شہرستان) 55235

شلمازار (مرکزی) (کیار- 559437

شمیرانات (شہرستان) 55123

شنبه 556443

شوررود (رود)- 5512

شوسف 558636

شوش- 555335

شوش (شہرستان) 55533

شوشتر- 555346

شوشتر (شہرستان)- 55534

شوط 553323

شوط (شہرستان)- 55332

شهاب 557348

ص: 125

شهاداد 557224

شهر آباد 558267

شهر بابک 557256

شهر بابک (شهرستان) - 55725

شهرضا 559344

شهرضا (شهرستان) 55934

شهرکرد - 559422

شهرکرد (شهرستان) - 55942

شهریار - 5512452

شهریار (شهرستان) 551245

شهمیرزاد - 558337

شهمیرزادکوه - 55832

شهبون - 555332

شیب آب - 557426

شیبکوه بخش بندر لنگه - 557344

شیبکوه بخش (فسا) 556344

شیدا 559425

شیراز 556322

شیراز (شهرستان) - 55632

شیرکوه - 55924

شیرگاه مرکزی (سوادکوه شمالی) 552253

شیروان-558432

ص: 126

شیروان (شهرستان) - 55843

شیرین سو - 554326

ص

صابری 557426

صافی رود 55326

صالح آباد بخش (بهار) 554323

صالح آباد (بخش تربت جام) 558243

صالح آباد بخش (مهران) - 554527

صحرای باغ - 556352

صحنه 554425

صحنه (شهرستان) - 55442

صدوق نک اشکذر

صفادشت - 5512457

صفاشهر مرکزی خرم بید 556339

صفائیه 553325

صفی آباد 558423

صوفیان - 553227

صومای برادوست 553333

صومعه سرا - 552355

صومعه سرا (شهرستان) - 55235

ض

ضیاء آباد-553644

ط

ص: 127

طارم (شهرستان) 55342

طارم سفلی 553625

طاغنکوه بخش (فیروزه) 558259

طالش (کوه) 5523-

طالقان 5512552-

طالقان (شهرستان) 551255-

طبس 558624-

طبس (شهرستان) 55862-

طرقبه 558226-

طرهان 555227-

طسوج بخش (کوار) 556327-

طسوج بخش دشتی 556443-

طشک (دریاچه) 55633

طغرالجرد 557253-

طوالش تالش) 55236-

ع

عباس آباد 552282

عباس آباد (شهرستان) 55228

عجب شیر 553268

عجب شیر (شهرستان) 55326-

عسلویه 556455-

عظاملك - 558257

عقدا 559235

عقيلى - 555347

علامرودشت - 556354

علم كوه 55227

على آباد - 552134

على آباد (شهرستان) - 55213

عمارلو - 552338

عنبر - 555342

عنبرآباد - 557247

عنبرآباد (شهرستان) - 55724

عنبران - 553127

غ

غيزانيه - 555322

ف

فارس (استان) 5563

فارسان - 559423

فارسان (ميزدج) - 55942

فارغان - 557327

فاروج - 558435

فاروج (شهرستان) - 55843

فاریاب - 557244

فاریاب (شهرستان) - 55724

فامنین - 554328

فامنین (شهرستان) - 55432

فتح المبین - 555335

فراشبند - 556358

فراشبند (شهرستان) - 55635

فراهان - 551353

فراهان (شهرستان) - 55135

فرخ شهر - 559422

فردوس - 558622

فردوس بخش (رفسنجان) - 557255

فردوس (شهرستان) - 55862

فردیس - 5512523

فردیس (شهرستان) - 551252

فرمهین مرکزی (فراهان) - 551353

فریدن (شهرستان) - 55935

فریدونشهر - 559358

فریدونشهر (شهرستان) - 55935

فریدونکنار - 552258

فریدونکنار (شهرستان) - 55225

فریمان (شهرستان) - 55822

فسا 556343

فسا (شهرستان) 55634

فشاپویه 551264

فلارد 559433

فلاورجان 559349

فلاورجان (شهرستان) - 55934

فندر سک - 552125

فnoch 557456

فnoch (شهرستان) 55745

فورگ - 556342

فومن - 552352

فومن (شهرستان) 55235

فهرج - 557234

فهرج (شهرستان) 55723

فیروز - 553158

فیروزآباد - 556356

فیروزآباد (بخش سلسله) - 555225

فیروزآباد (بخش کرمانشاه) - 554422

فیروزآباد (شهرستان) 55635

فیروزکوه - 551243

فیروزکوه (کوه) -55124

فیروزه 558259

فیروزه (شهرستان) -55825

فیض آباد مرکزی (مه ولات) -558274

فین 557324

ق

قافلانکوه 55342

قائمشهر -552252

قائمشهر (شهرستان) -55225

قائن مرکزی (قائانات) 558633

قائانات (شهرستان) -55863

قدس -5512453

قدس (شهرستان) -551245

قرچک 551276

قرچک (شهرستان) -55127

قرچه داغ (کوه) -55323

قرقری -557428

قروه 554254

قروه (شهرستان) -55425

قروه درجزین -554324

قره آغاج (مرکزی چاراویماق) 553263

قره بلاغ-556344

ص: 132

قره پشتلو-553422

قره چای-551323

قره چای (رود)-5513

قره سو (رود)-5532

قره سو (رود)-55442

قره سو (رود)-55842

قره ضیاء الدین مرکزی (چایپاره)-553326

قره کهریز-551325

قزل اوزن (رود) 553

قزوین 553622

قزوین (استان) 5536

قزوین (شهرستان) 55362

قشلاق دشت 553135

قشلاق رود-5542

قشم-557347

قشم (جزیره) [557352]

قشم (شهرستان) 55734

قصابه-553142

قصر شیرین-554446

قصر شیرین (شهرستان) 55444

قصر قند-557454

قطرو (کویر) نک کویر قطر و

قطرویه 556336

قطور 553325

قلعه جای - 553268

قلعه خواجه مرکزی (اندیکا) 555344

قلعه قاضی 557323

قلعه گنج - 557245

قلعه گنج (شهرستان) 55724

قلعه نو 551264

قلقل رود بخش (تویسرکان) 554332

قلندرآباد - 558225

قم - 5512823

قم (استان) 55128

قم (دریاچه نمک) - 55128

قم (شهرستان) - 551282

قمرود - 5512

قوشچی 553335

قوشخانه - 558434

قهدریجان - 559349

قهستان - 558645

قیدار مرکزی (خدابنده) - 553432

قیر (مرکزی) قیر و کارزین -556357

ک

کاخک 558265

کارون (رود) -5553

کارون (شهرستان) -55532

کازرون -556364

کازرون (شهرستان) 55636

کاشان -559362

کاشان (شهرستان) 55936

کاشمر 558262

کاشمر (شهرستان) 55826

کاغذکنان -553259

کاکاوند -555224

کاکلی 556443

کالپوش -558345

کالشور (رود) -55834

کامفیروز -556377

کامیاران 554224

کامیاران (شهرستان) 55422

کبگیان 556223

کبودر آهنگ 554325

کبیرکوه 5545

کپه داغ (کوه) 55823

کجور- 552272

کدکن- 558244

کر- 556377

کر (رود) 55637

کرانی- 554253

کربال 556324

کرج- 5512522

کرج (رود)- 5512

کرج (شهرستان)- 551252

کر چمبو- 559329

کرخه (رود) 5553

کردستان (استان)- 5542

کردکوی- 552144

کردکوی (شهرستان)- 55214

کردیان- 556348

گرفتو- 554248

کرکس (کوه) 5593

کرگان (رود بنخش) (طوالش) 552363

کرمان- 557222

کرمان (شهرستان) - 55722

کرمانشاه 554422

کرمانشاه (استان) - 5544

کرمانشاه (شهرستان) - 55442

کردند غرب مرکزی (دالاهو) 554443

کرون (عسکران) 559353

کشاورز - 553356

کشف رود - 55822

کشکوئیه 557255

کلات - 558228

کلات (شهرستان) - 55822

کلات (مورموری) - 554538

کلاترزان 554225

کلاچای - 552322

کلار 552284

کلاردشت (شهرستان) - 55227

کلاشی 554434

کلاله - 552128

کلاله (شهرستان) - 55212

کلباد 552223

کلور 553156

کلیبر 553236

کلیبر (شهرستان) 55323

کلیجان رستاق 552246

کمارج- 556366

کمالان- 552134

کمره- 551332

کمیجان- 551356

کمیجان (وفس)- 55135

کن 551223-

کنار تخته 556366

کنارک- 557458

کنارک (شهرستان) 55745

کندوان 553254

کنگان (شهرستان)- 55644

کنگاور- 554424

کنگاور (شهرستان) 55442

کوار 556327

کوار (شهرستان)- 55632

کوت عبدالله مرکزی (کارون)- 555

کوثر (شهرستان)- 55315

کوچصفهان- 552344

کورايم 553153

کورين -557424

کوزران -554422

کوشکنار -557345

کومله -552324

کوهبنان 557253

کوهبنان (شهرستان) -55725

کوهپايه 559324

کوهدشت -555227

کوهدشت (شهرستان) -55522

کوهرنگ (شهرستان) -55944

کوهسار -553327

کوهسارات 552126

کوهساران -557227

کوهسرخ -558263

کوهمره -556365

کوهناني -555227

کوهنجان -556326

کوهين -553627

کوير ابرکوه 55725

کويرات 559366

کوير لوت -55722

کوير مروست 55725

کوير نمک -55862

کوير نمک سيرجان -55723

کهريزک 551264

کھک تک نوفل لوشاتو

کھگيلويه (شهرستان) -55623

کهن آباد 558335

کهنوج 557243

کهنوج (شهرستان) 55724

کيار (شهرستان) -55943

کياشهر (حسن) (کياده) 552333

کياکلا (مرکزی) (سيمرغ) 552244

کيش -557346

کيش (جزيره) [557354]

گ

گاريات -559246

گافروپارمون 557338

گالیکش -552127

گالیکش (شهرستان) -55212

گاماسب (رود) -55442

گاوخونی (مرداب) نک مرداب گاوخونی

کتاب 552255

گتوند - 555347

گتیج - 557456

گچساران (شهرستان) 55624

گچی 554528

گراب سفلی - 556225

گراش - 556359

گراش (شهرستان) 55635

گرکن جنوبی - 559348

گرگان - 552132

گرگان (رود) - 552

گرگان (شهرستان) - 55213

گراماب - 553433

گرمادوز - 553237

گرمخان 558424

گرمسار - 558332

گرمسار (شهرستان) - 55833

گرمه - 558428

گرمه (شهرستان) - 55842

گرمی 553136

گزیك - 558644

گلباف 557225

گلبهار 558224

گلبايگان - 559354

گلبايگان (شهرستان) 55935

گل تپه 554325 -

گل دشت - 552143

گلزاد - 557237

گلستان (استان) - 552

گلستان مرکزی (بهارستان) 5512456

گلستان بخش (سيرجان) - 557236

گلگیر 555342

گلمورتي مرکزی (دلگان) 557443

گلوگاه - 552223

گلوگاه (شهرستان) 55222

گلهدار - 556355

گلی داغ - 552129

گمبوعه - 555324

گمیشان (شهرستان) - 55214

گميش تپه مرکزی (گمیشان) - 552143

گناباد 558264

گناوه (شهرستان) 55642

گنبد کاووس - 552122

گنبد کاووس (شهرستان) - 55212

گنبدکی - 557235

گندمان 559434

گواور 554444

گوگان - 553225

گوهران - 557338

گهرباران 552228

گهواره 554443

گیان - 554336

گیلان ((استان) - 5523

گیلان غرب 554444

گیلان غرب (شهرستان) - 55444

گیل خوران 552243

گیوی مرکزی (کوثر) 553157

ل

لاجان 553345

لا دیز - 557423

لار (رود) - 5512

لار مرکزی لارستان - 556352

لارستان (شهرستان) 55635

لاریجان (رینه) 552263

لاشار- 557457

لالجین- 554323

لاله آباد 552255

لاله زار 557337

لاله زار (کوه)- 55723

لالی- 555343

لامرد- 556354

لامرد (شهرستان) 55635

لاوان (جزیره) 557346

لاوان (جزیره) [557353]

لاهرود 553143

لاهیجان- 552332

لاهیجان (شهرستان) 55233

لردگان 559433

لردگان (شهرستان) 55943

لرستان (استان)- 5552

لشت نشاء- 552343

لطف آباد 558236

لنجان (شهرستان) 55934

لنده (شهرستان) 55623

لنگرود 552324

لنگرود (شهرستان) -55232

لواسان -551234

لواسانات بخش (شمیران) -551234

لوت (کویر) تک کویر لوت

لوت زنگی احمد -55723

لوداب -556225

لومار (مرکزی) (سیروان) 554525

لوندویل 552366

لوه -552127

لیردف -557337

لیکک (مرکزی) (بهمنی) -556233

لیلان -553266

م

ماربین تک خمینی شهر

مارگون 556224

مازندران (استان) -5522

ماژین 554532

ماسال -552364

ماسال (شهرستان) 55236

ماكو 553322

ماكو (شهرستان) 55332

مامونيه (مرکزی) (زرنديه) 551364

مانه - 558442

مانه و سملقان (شهرستان) - 55844

ماهان 557223

ماهرو - 555244

ماهنشان 553424

ماهنشان (شهرستان) - 55342

ماهور ميلاتی 556362

ماهيدشت - 554422

مباركه - 559348

مباركه (شهرستان) 55934

محلات - 551334

محلات (شهرستان) - 55133

محمد آباد مرکزی ريگان - 557236

محمد آباد مرکزی (هامون) - 557427

محمدیار - 553342

محمدية 553653

محمود آباد - 552268

محمود آباد (شهرستان) 55226

مراغه - 553265

مراغه (شهرستان) 55326

مراوه تپه - 552129

مراوه تپه (شهرستان) - 55212

مرحمت آباد 553355

مرداب گاوخونی - 55922

مردیروود - 55326

مرزداران - 558227

مرزن آباد 552273

مرکزی (استان) - 5513

مرند - 553232

مرند (شهرستان) 55323

مروذشت 556376

مروذشت (شهرستان) - 55637

مروست - 559226

مروست (کوير) تک کوير مروست

مريوان - 554242

مريوان (شهرستان) 55424

مزايجان 556334

مس سرچشمه 557254

مسجد سليمان - 555342

مشراگه 555357

مشکان 558255

مشکین دشت - 5512523

مشگین شرقی - 553143

مشگین شهر 553142

مشگین شهر (شهرستان) - 55314

مشهد - 558222

مشهد (شهرستان) - 55822

مشهد مرغاب 556339

مصیری (مرکزی) (رستم) 556363

معصومیه - 551322

معلم کلابه 553624

معمولان - 555228

مغان تک گرمی

ملائانی (مرکزی) (باوی)

ملارد - 5512457

ملارد (شهرستان) 551245

ملایر - 554334

ملایر (شهرستان) - 55433

ملکان 553266

ملکان (شهرستان) 55326

ممسنی (شهرستان) - 55636

ممقان 553225

منج 559433

منجوان - 553237

مند (رود) 55644

منوجان 557246

منوجان (شهرستان) 55724

موچش 554226

مود - 558642

موران - 553136

مورموری - 554538

موسیان - 554537

موگرمون 556234

مهاباد - 553352

مهاباد (رود) 55335

مهاباد (شهرستان) 55335

مهارلو (دریاچه) 55632

مهدی شهر (سنگسر) - 558336

مهدی شهر (شهرستان) - 55833

مهر - 556355

مهر (شهرستان) - 55635

مهران بخش بندرلنگه - 557342

مهران (رود) 55734

مهران (شهرستان) - 55452

مهربان - 553243

مهردشت - 559352

مهرستان 557437

مهرستان زابلی (55743

مهریز - 559225

مهریز (شهرستان) - 55922

مه ولات (شهرستان) - 55827

میامی - 558345

میامی (شهرستان) - 55834

میان آب 555346

میان جلگه - 558253

میاند و آب 553355

میاندوآب (شهرستان) 55335

میاندورود (شهرستان) - 55222

میان کوه بخش (اردل) - 559435

میان ولایت - 558246

میانه - 553257

میانه (شهرستان) - 55325

میبد (شهرستان) 55923

میادود-555354

میرانشاه تک دیواندره

میرجاوه-557423

میرجاوه (شهرستان) 55742

میرزاکوچک جنگلی-552357

میزدج-559423

میلاجرده 551356

میمند 556356

میمند (کوه) 55635

میمه-559326

میناب-557332

میناب (رود) 55733

میناب (شهرستان)-55733

مینو-555373

مینودشت 552126

مینودشت (شهرستان) 55212

ن

نارنجستان-552253

نازلو 553336

نازلورود 55333

نالوس 553343

نائين 559332

نائين (شهرستان) - 55933

نجف آباد - 559352

نجف آباد (شهرستان) 55935

ندوشن 559237

تراق - 551335

نرماشير 557233

نرماشير (شهرستان) 55723

نصر آباد 558243

نصرت آباد - 557424

نطنز - 559337

نطنز (شهرستان) 55933

نظر آباد - 5512533

نظر آباد (شهرستان) 551253

نظر كهريزي 553262

نقاب مركزي (جوين) - 558257

نقده 553342

نقده (شهرستان) - 55334

نكا - 552227

نكا (رود) 5522

نکا (شهرستان) 55222

ص: 152

نگار-557237

نمشير 554236

نمين-553125

نمين (شهرستان)-55312

نور 554235

نوبران 551363

نوبندگان-556344

نوخندان-558235

نور 552265

نور (شهرستان)-55226-

نورآباد مرکزی (دلفان)-555224

نورآباد مرکزی (ممسنی)-556362

نوسود 554436

نوشهر-552272

نوشهر (شهرستان)-55227

نوشين 553336

نوفل لوشاتو (کهک)-551284

نوق 557255

نوڪ آباد 557433

نوکنده 552146

نويندگان 556344

نھاوند 554336

نھاوند (شھرستان) 55433

نھبندان 558635

نھبندان (شھرستان) -55863

نی ریز 556336

نی ریز (شھرستان) 55633

نیاسر -559363

نیر 553152

نیر بخش (تفت) 559243

نیر (شھرستان) -55315

نیسان -555338

نیشابور -558252

نیشابور (شھرستان) -55825

نیکشهر -557455

نیکشهر (شھرستان) 55745

نیمبلوک 558634

نیمروز (شھرستان) 55742

ورامین -551272

ورامین (شھرستان) -55127

وراوی 556355

وردشت -559342

ورزقان (شهرستان) 55323

وزینه 553347

وشمگیر - 552133

وفس تک کمیجان

الوند (کوه) - 55432

الوند مرکزی (البرز) 553652

ویس - 555323

ویسیان 555226

ویلکلیج - 553126

-ه

هامون (شهرستان) - 55742

هرات مرکزی (خاتم) - 559226

هراز 552264

هراز (رود) - 55226

هراز (کوه) 55724

هرسین 554423

هرسین (شهرستان) 55442

هرمز بخش (قشم) - 557347

هرمز (تنگه تک تنگه هرزمز)

هرمزگان (استان) 5573

هریرود (رود) - 5582

هریس-553223

ص: 155

هریس (شهرستان) - 55322

هزار جریب - 552227

هزار مسجد (کوه) - 55822

هشتپر مرکزی (طوالش) - 552362

هشتجین 553155

هشترود 553262

هشترود (شهرستان) 55326

هشتگرد (مرکزی) ساوجبلاغ - 5512532

هفتگل - 555358

هفتگل (شهرستان) 55535

هلالی - 558256

هلیلان 554524

هلیله رود 55724

همایجان - 556374

همدان - 554322

همدان (استان) 5543

همدان (شهرستان) - 55432

هندمینی - 554533

هندورایی (جزیره) [557354]

هندیجان - 555366

هندیجان (شهرستان) 55536

هنزا-557239

ص: 156

هوراند 55323

هوراند (شهرستان) 553238

هویزه 555338

هویزه (شهرستان) 55533

هیدوج- 557436

هیر 553124

هیرمند (رود) 55742

هیرمند (شهرستان) - 55742

ی

یاسوج (مرکزی) (بویراحمد 556222

یاسوکند - 554253

یامچی 553232

یانه سر 552226

یزد - 559222

یزد (استان) - 5592

یزد (شهرستان) - 55922

یزدان آباد - 557252

یونسی - 558276

ص: 157

163 جمهوری اسلامی ایران-55

165 استان تهران استان، مرکزی استان البرز و استان قم 551

167 استان، گلستان استان مازندران و استان گیلان 552

169 استان، اردبیل استان آذربایجان شرقی استان آذربایجان غربی استان زنجان و قزوین-553

171 استان کردستان استان، همدان استان کرمانشاه و استان ایلام-554

173 استان لرستان و استان خوزستان-555

175 استان کهگیلویه و بویر احمد استان فارس و استان بوشهر 556

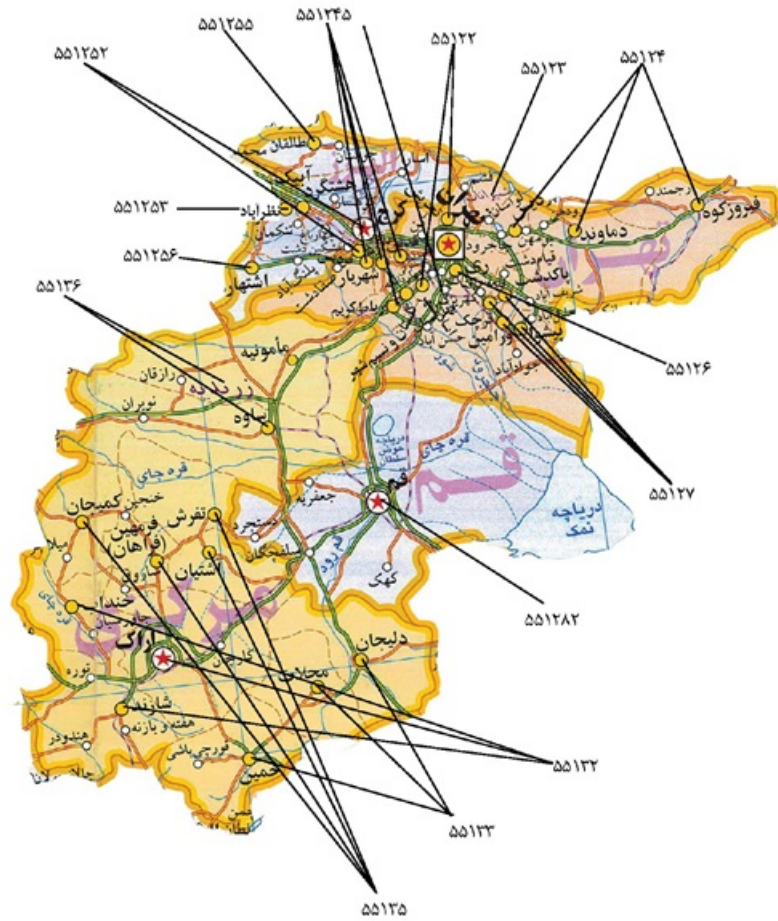
177 استان، کرمان استان هرمزگان و استان سیستان و بلوچستان-557

179 استان خراسان، رضوی استان، سمنان استان خراسان شمالی و استان خراسان جنوبی-558

181 استان یزد استان اصفهان و استان چهارمحال و بختیاری-559







- | | |
|-------|------------------------------------|
| ۵۵۱ | استان های تهران، مرکزی، البرز و قم |
| ۵۵۱۲ | استان تهران |
| ۵۵۱۲۵ | استان البرز |
| ۵۵۱۲۸ | استان قم |
| ۵۵۱۳ | استان مرکزی |

استان های تهران، مرکزی البرز و قم-551

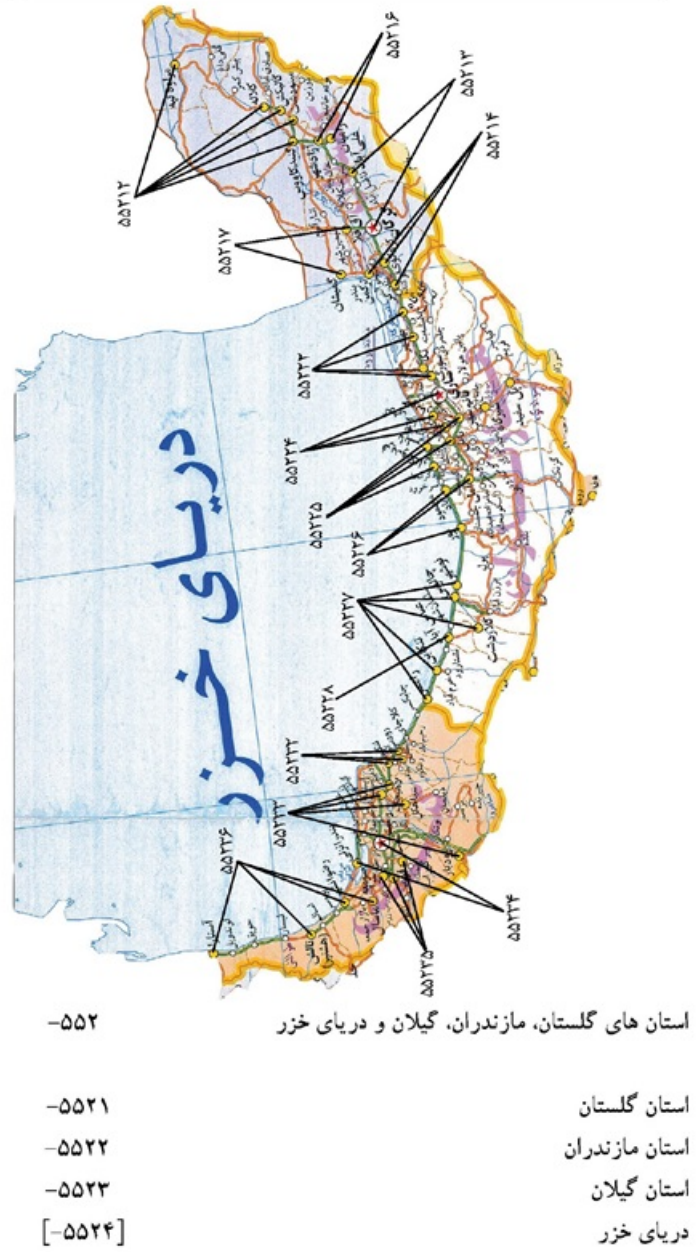
استان تهران-5512

استان البرز 55125

استان قم 55128

استان مرکزی 5513

ص: 165



استان های گلستان مازندران گیلان و دریای خزر 552

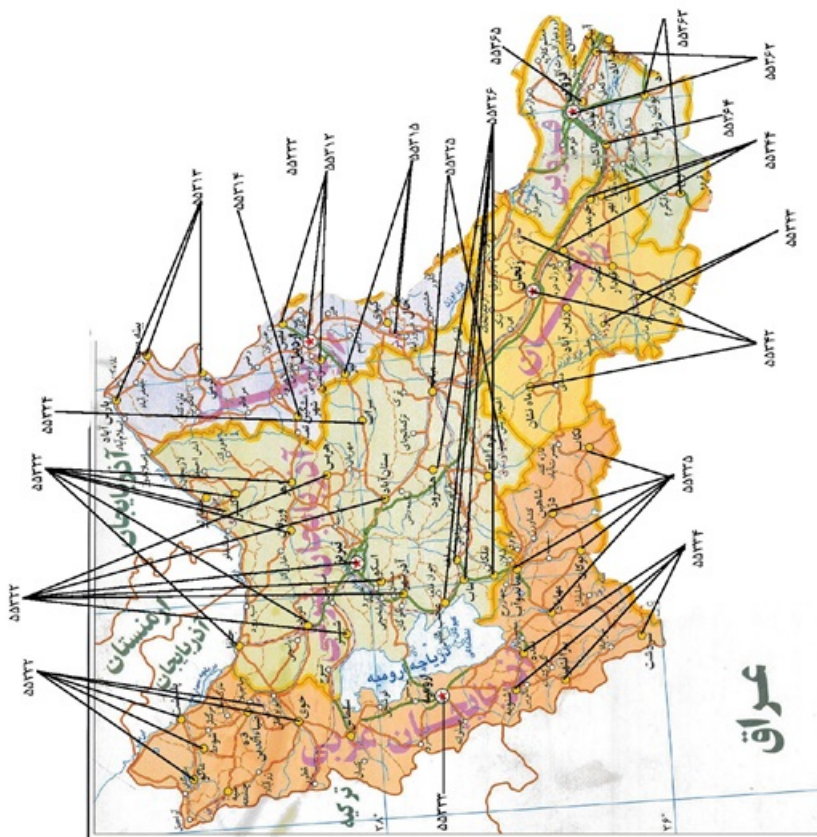
استان گلستان 5521

استان مازندران 5522

استان گیلان 5523

دریای خزر 5524

ص: 167



استان های اردبیل، آذربایجان شرقی، آذربایجان غربی، زنجان و قزوین -۵۵۳

- ۵۵۳۱ استان اردبیل
- ۵۵۳۲ استان آذربایجان شرقی
- ۵۵۳۳ استان آذربایجان غربی
- ۵۵۳۴ استان زنجان
- ۵۵۳۶ استان قزوین

استان های، اردبیل آذربایجان شرقی آذربایجان غربی زنجان و قزوین 553

استان اردبیل 5531

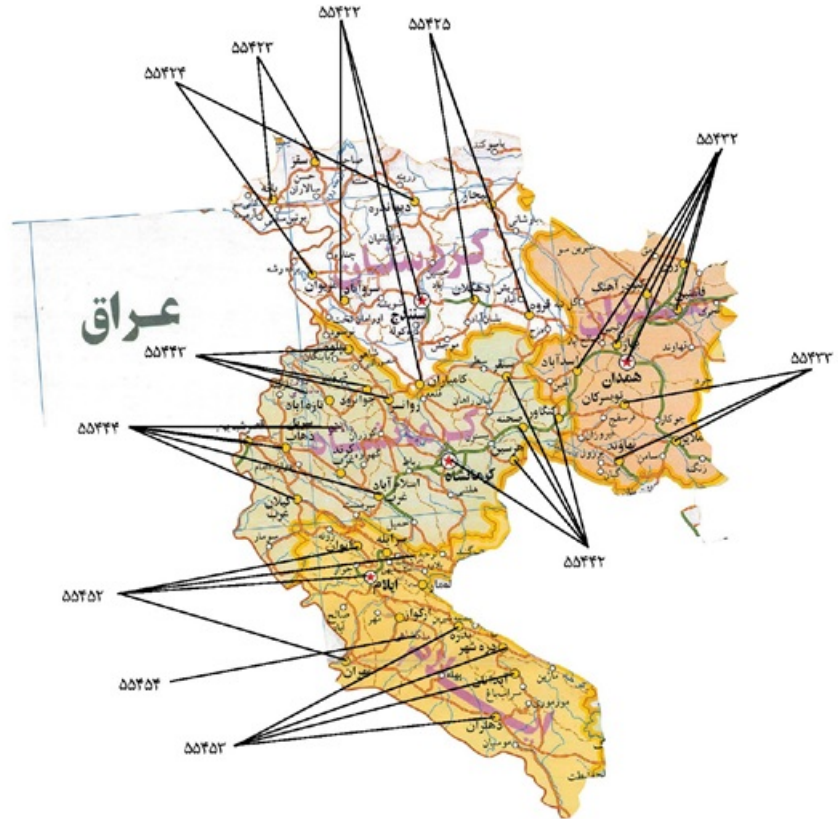
استان آذربایجان شرقی 5532

استان آذربایجان غربی 5533

استان زنجان 5534

استان قزوین 5536

ص: 169



- ۵۵۴ استان های کردستان، همدان، کرمانشاه و ایلام
- ۵۵۴۲ استان کردستان
- ۵۵۴۳ استان همدان
- ۵۵۴۴ استان کرمانشاه
- ۵۵۴۵ استان ایلام

استان های، کردستان، همدان کرمانشاه و ایلام 554

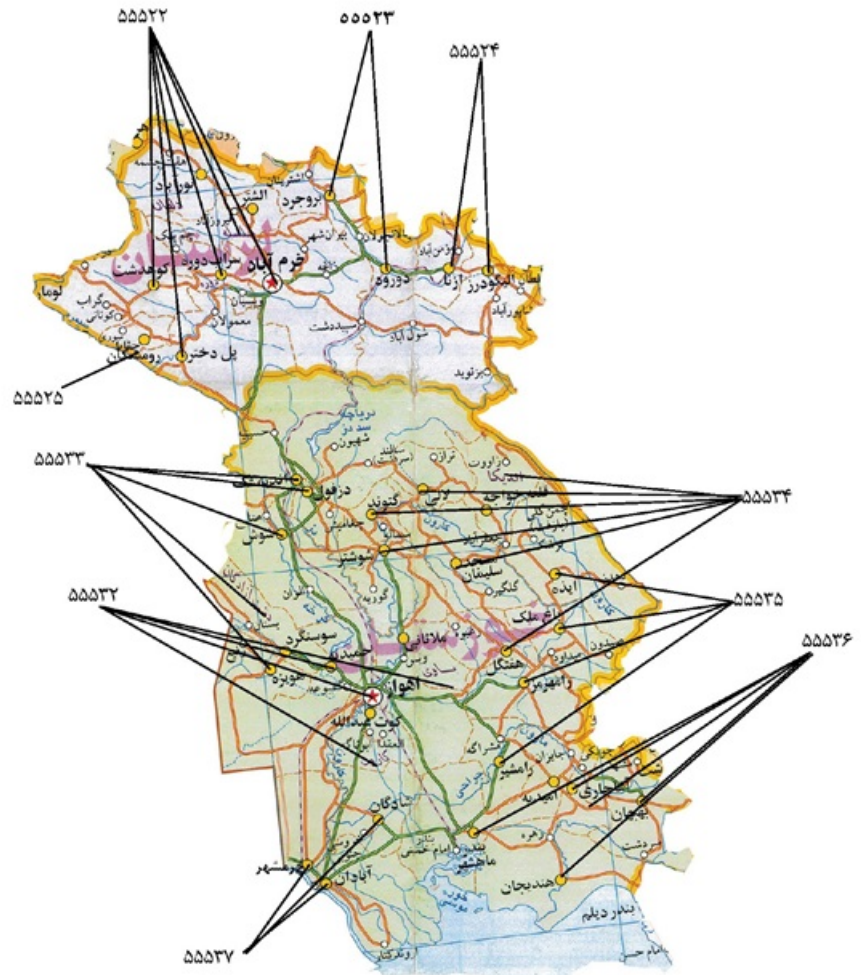
استان کردستان 5542

استان همدان 5543

استان کرمانشاه 5544

استان ایلام 5545

ص: 171



استان های لرستان و خوزستان -۵۵۵

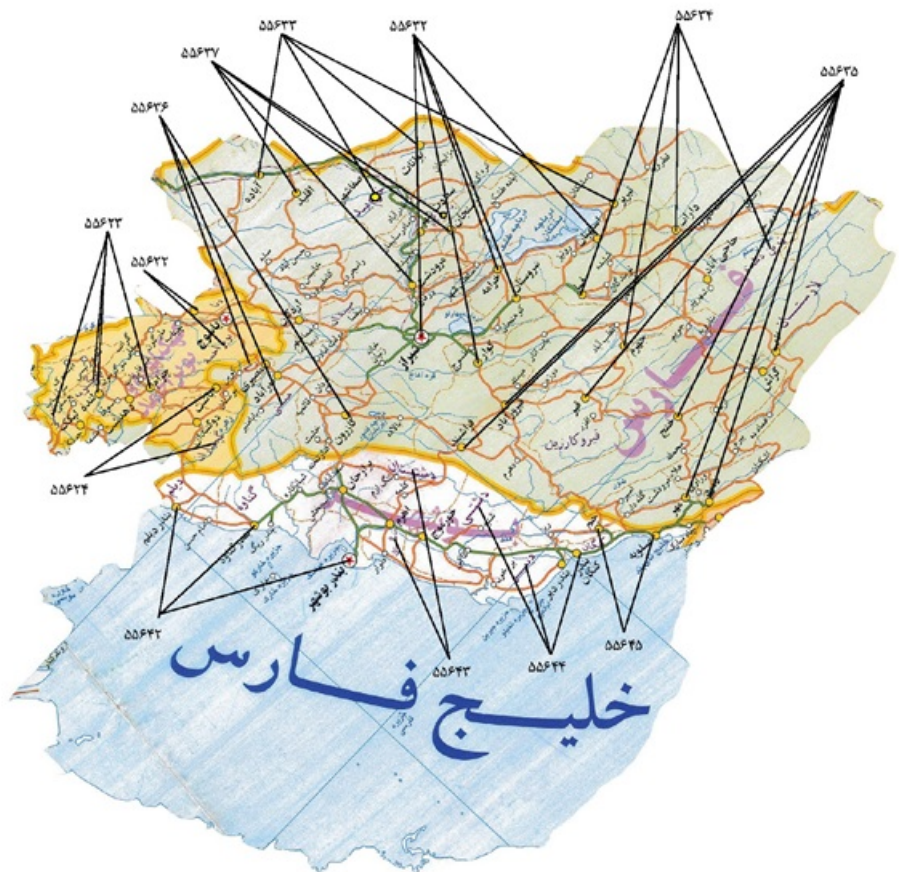
استان لرستان -۵۵۵۲

استان خوزستان -۵۵۵۳

استان های لرستان و خوزستان 555

استان لرستان 5552

استان خوزستان 5553

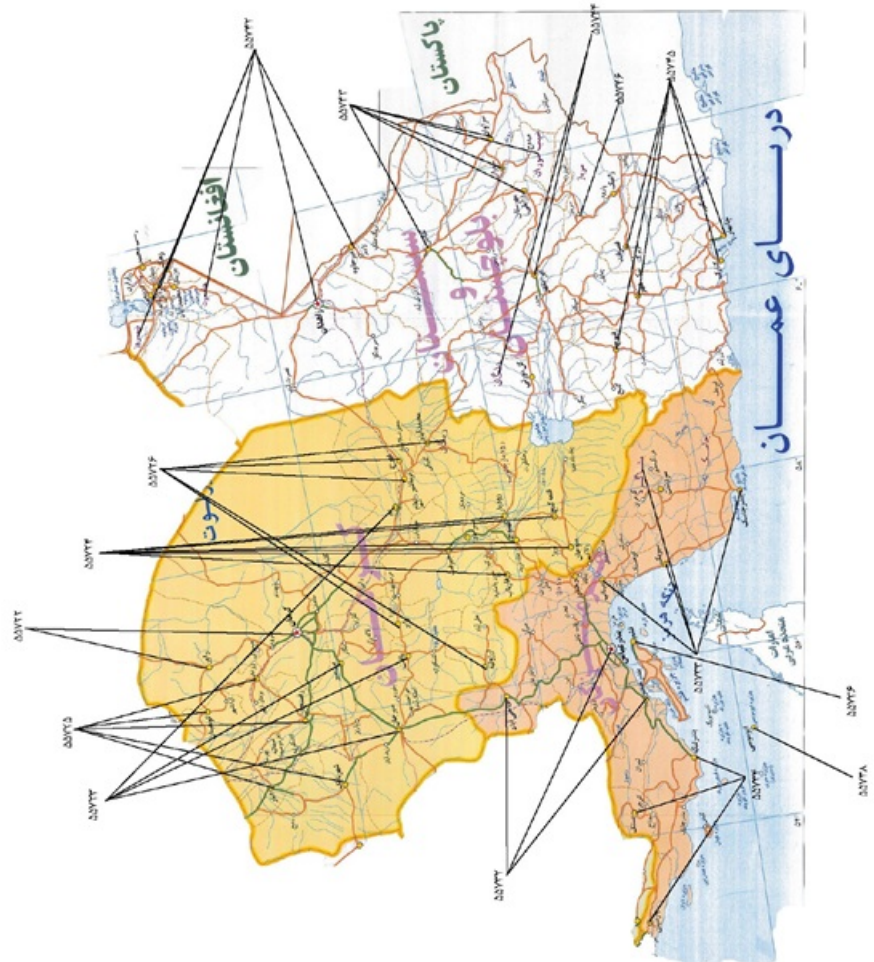


- ۵۵۶ استان های کهگیلویه و بویراحمد، فارس و بوشهر
- ۵۵۶۲ استان کهگیلویه و بویراحمد
- ۵۵۶۳ استان فارس
- ۵۵۶۴ استان بوشهر

استان های کهگیلویه و بویراحمد، فارس و بوشهر 556

استان کهگیلویه و بویراحمد 5562

استان فارس 5563



استان های کرمان، هرمزگان، سیستان و بلوچستان، خلیج فارس و دریای عمان ۵۵۷-

۵۵۷۲-

۵۵۷۳-

۵۵۷۴-

[۵۵۷۳۵-]

[۵۵۷۳۷-]

استان کرمان

استان هرمزگان

استان سیستان و بلوچستان

خلیج فارس

دریای عمان

استان های کرمان، هرمزگان سیستان و بلوچستان خلیج فارس و دریای عمان 557

استان کرمان 5572

استان هرمزگان 5573

استان سیستان و بلوچستان 5574

خلیج فارس 55735

دریای عمان 55737

ص: 177



- ۵۵۸ استان‌های خراسان رضوی، سمنان، خراسان شمالی و خراسان جنوبی
- ۵۵۸۲ استان خراسان رضوی
- ۵۵۸۳ استان سمنان
- ۵۵۸۴ استان خراسان شمالی
- ۵۵۸۶ استان خراسان جنوبی

استان‌های خراسان رضوی، سمنان خراسان شمالی و خراسان جنوبی 558

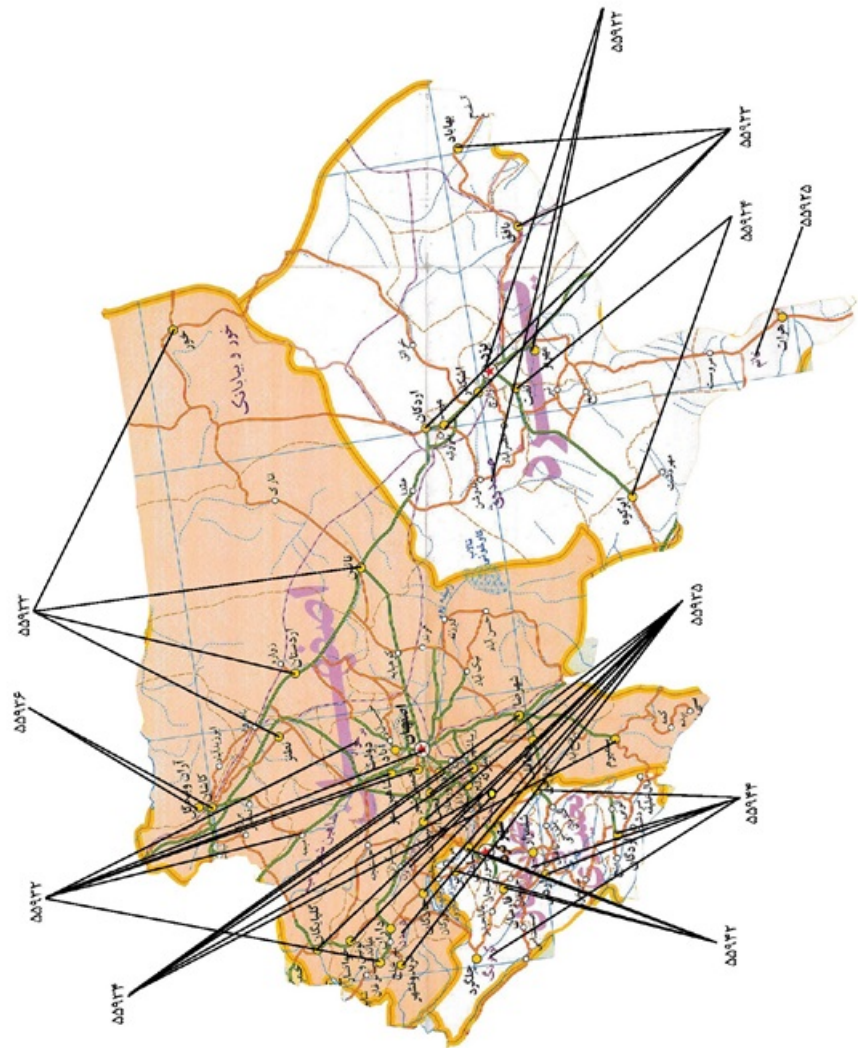
استان خراسان رضوی 5582

استان سمنان 5583

استان خراسان شمالي 5584

استان خراسان جنوبي 5586

ص: 179



استان های یزد، اصفهان و چهارمحال بختیاری

- ۵۵۹ استان یزد
- ۵۵۹۲ استان اصفهان
- ۵۵۹۳ استان چهارمحال بختیاری
- ۵۵۹۴

استان های، یزد اصفهان و چهار محال بختیاری -559

استان یزد 5592

استان اصفهان 5593

آرام، احمد و دیگران (1338) فرهنگ اصلاحات جغرافیائی. تهران: [بی نا].

پایگاه سازمان اسناد و کتابخانه ملی جمهوری اسلامی ایران (بی تا) بازیابی 30 اسفند

1395، از <http://www.nlai.ir>

پایگاه مستندات سازمان اسناد و کتابخانه ملی جمهوری اسلامی ایران بی تا بازیابی 25 اسفند 1395 از <http://opac.nlai.ir>

دانشگاه تهران (1350). اطلس تاریخی ایران تهران

دانشگاه تهران مؤسسه جغرافیا (1344). اطلس اقلیمی ایران تهران

سازمان برنامه و بودجه مرکز آمار ایران (1359) فرهنگ آبادیهای ایران بر اساس سرشماری آبان 1355 تهران

کمیسیون ملی یونسکو در ایران (1342-1343) ایرانشهر تهران

کیهان مسعود (1310) جغرافیای مفصل ایران جغرافیای طبیعی (ج.1) تهران مطبعه

مجلس.

لسترنج گی. (1337) جغرافیای تاریخی سرزمینهای خلافت شرقی بین النهرین ایران و آسیای مرکزی از زمان فتوحات مسلمین تا ایام

تیمور ترجمه محمود عرفان تهران

بنگاه ترجمه و نشر کتاب

مصاحب، غلام حسین (1345-) دایرة المعارف فارسی تهران فرانکلین

مفخم پایان لطف الله (1349-) فرهنگ آبادیهای ایران شامل نامها و موقعیت جغرافیائی شهرها و دیه های کشور تهران امیرکبیر

موسسه جغرافیایی و کارتوگرافی گیتاشناسی (1392) نقشه تقسیمات کشور جمهوری

اسلامی ایران تهران

وزارت کشور دفتر تقسیمات کشوری (1360). تقسیمات کشور جمهوری اسلامی ایران تهران.

وزارت کشور دفتر تقسیمات کشوری (1395). تقسیمات کشور جمهوری اسلامی ایران. تهران بازیابی 22 اسفند 1395 از <https://www.moi.ir>

وزارت کشور دفتر تقسیمات کشوری (1395). نقشه تقسیمات کشور جمهوری اسلامی ایران تهران

Dewey, Melvil (1971). Dewey Decimal Classification and Relative Index (3
.vol). 18th ed. Albany, N.Y: Forest Press

Dewey, Melvil (1979). Dewey Decimal Classification and Relative Index (3
.vol). 19th ed. Albany, N. Y: Forest Press

Dewey, Melvil (1996). Dewey Decimal Classification and Relative
.Index(vol. 1). 21th ed. Albany, N. Y: Forest Press

Dewey, Melvil (2011). Dewey Decimal Classification and Relative Index (4
.vol.).23th ed. Dublin, Ohio: OCLC

Title: Dewey Decimal Classification: Geography of Iran

Author: Fereshteh Kashefi

Editor: Hajar Mohammadzadeh

Supervisor: Jamshid Kiyanfar

Publisher: National library and Archives of I.R Iran

Circular:500

(Edition: 5th (First 1982,5 th 2017

Printing house and Bindary: National Library Archives of the

I.R. of Iran

Date: 2017

.National Library Archives of the I.R. of Iran Tehran, Iran

Tel: 8162331581623277 Fax: 81623301

Email: publication@nlai.ir

ص: 185

DEWEY

DECIMAL CLASSIFICATION

Geography of Iran

Fereshteh Kashefi

5th Edition

Edited by: Hajar Mohammadzadeh

Supervised by: Jamshid Kiyanfar

National Library and Archives of I.R of Iran

2017

ص: 186

بسمه تعالی

جَاهِدُوا بِأَمْوَالِكُمْ وَأَنْفُسِكُمْ فِي سَبِيلِ اللَّهِ ذَلِكُمْ خَيْرٌ لَّكُمْ إِنْ كُنْتُمْ تَعْلَمُونَ

با اموال و جان های خود، در راه خدا جهاد نمایید، این برای شما بهتر است اگر بدانید.

(توبه : 41)

چند سالی است که مرکز تحقیقات رایانه ای قائمیه موفق به تولید نرم افزارهای تلفن همراه، کتاب خانه های دیجیتالی و عرضه آن به صورت رایگان شده است. این مرکز کاملاً مردمی بوده و با هدایا و نذورات و موقوفات و تخصیص سهم مبارك امام علیه السلام پشتیبانی می شود.

برای خدمت رسانی بیشتر شما هم می توانید در هر کجا که هستید به جمع افراد خیراندیش مرکز بپیوندید.

آیا می دانید هر پولی لایق خرج شدن در راه اهلبیت علیهم السلام نیست؟

و هر شخصی این توفیق را نخواهد داشت؟

به شما تبریک میگوئیم.

شماره کارت :

6104-3388-0008-7732

شماره حساب بانک ملت :

9586839652

شماره حساب شبا :

IR390120020000009586839652

به نام : (موسسه تحقیقات رایانه ای قائمیه)

مبالغ هدیه خود را واریز نمایید.

آدرس دفتر مرکزی:

اصفهان - خیابان عبدالرزاق - بازارچه حاج محمد جعفر آواده ای - کوچه شهید محمد حسن توکلی - پلاک 129/34 - طبقه اول

وب سایت: www.ghbook.ir

ایمیل: Info@ghbook.ir

تلفن دفتر مرکزی: 03134490125

دفتر تهران: 021 - 88318722

بازرگانی و فروش: 09132000109

امور کاربران: 09132000109



مرکز تحقیقات رایانگی

اصفهان

گامی

WWW



برای داشتن کتابخانه های تخصصی
دیگر به سایت این مرکز به نشانی

www.Ghaemiyeh.com

www.Ghaemiyeh.net

www.Ghaemiyeh.org

www.Ghaemiyeh.ir

مراجعه و برای سفارش با ما تماس بگیرید.

۰۹۱۳ ۲۰۰۰ ۱۰۹

